



Pressekonferenz zum Verkehrslagebild 2019 im Landkreis Osterholz

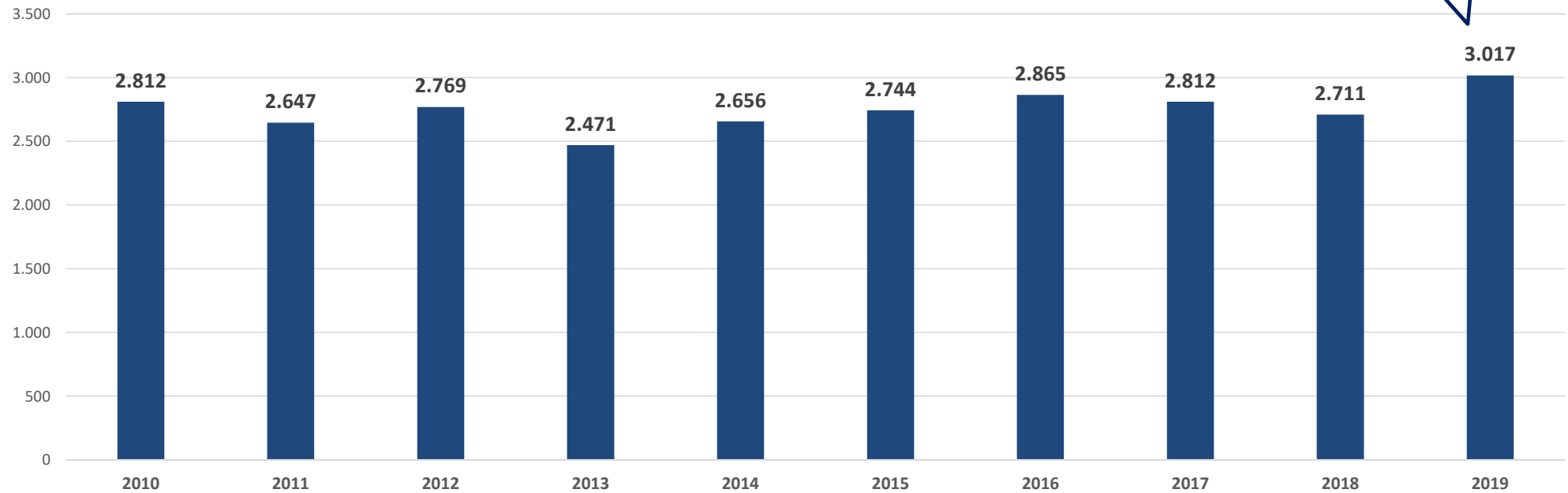




Verkehrslagebild 2019 im Landkreis Osterholz

Landkreis Osterholz - Verkehrsunfälle - 10 Jahresvergleich

(10 Jahreswürfel Stand 09.03.2020)



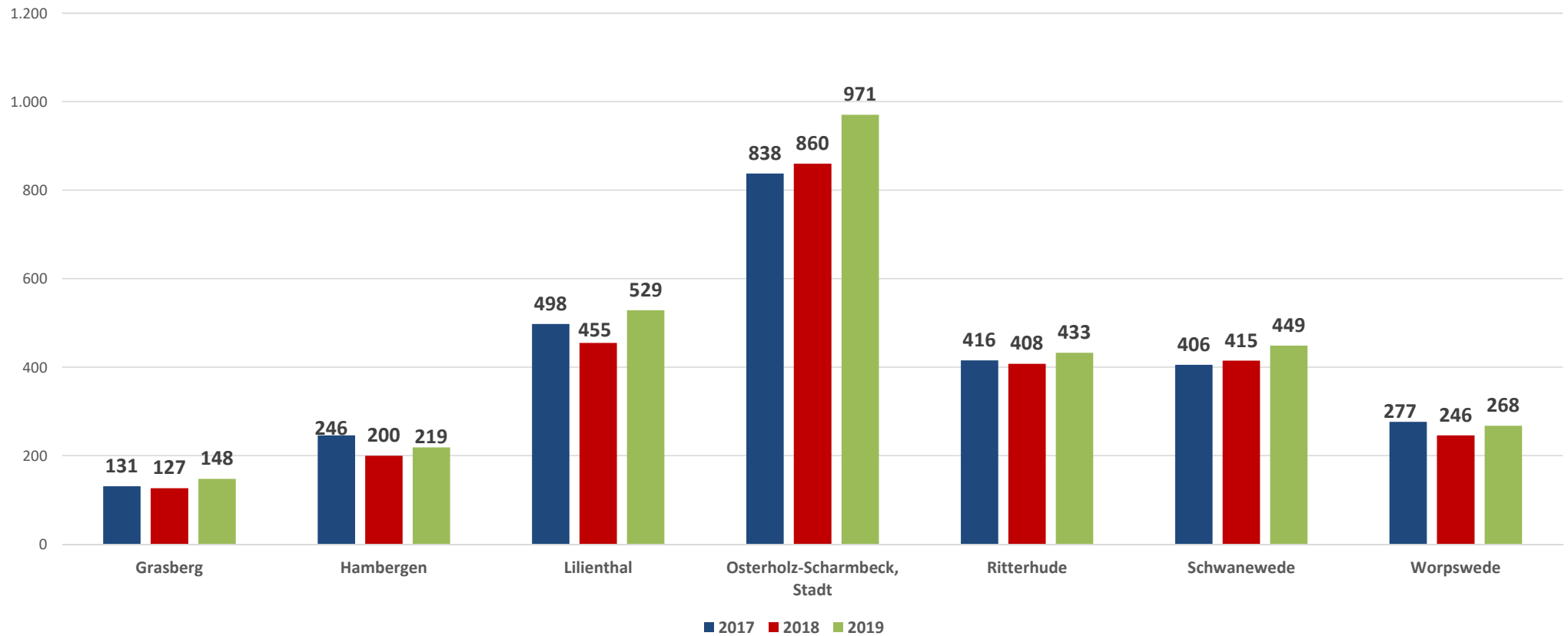
Landesebene = + 2,8 %



Verkehrslagebild 2019 im Landkreis Osterholz

Landkreis Osterholz - Regionale Verteilung der Verkehrsunfälle

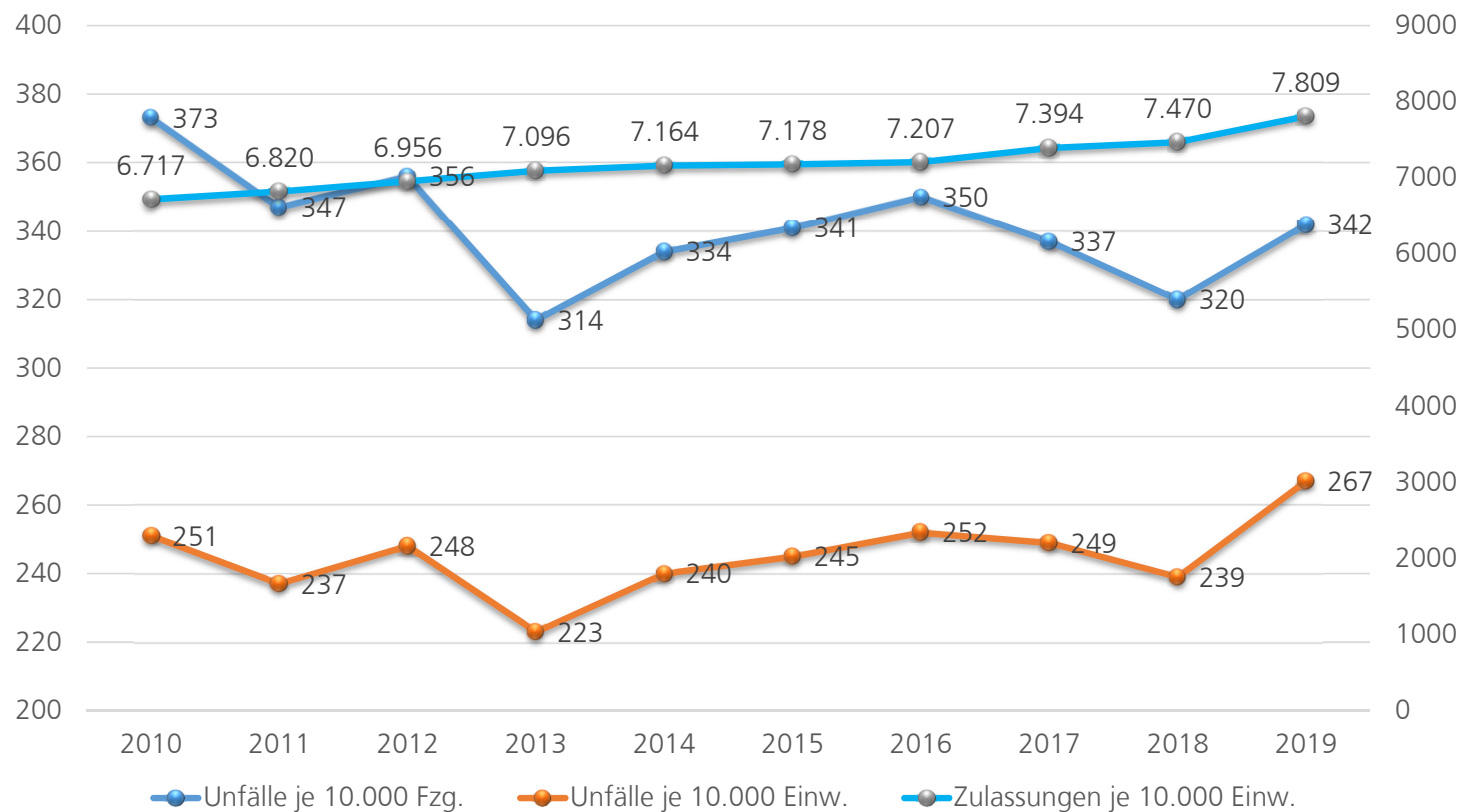
(10 Jahreswürfel Stand 09.03.2020)





Verkehrslagebild 2019 im Landkreis Osterholz

Landkreis Osterholz – Verhältnis Unfälle zu Anzahl der Fahrzeuge und Einwohner

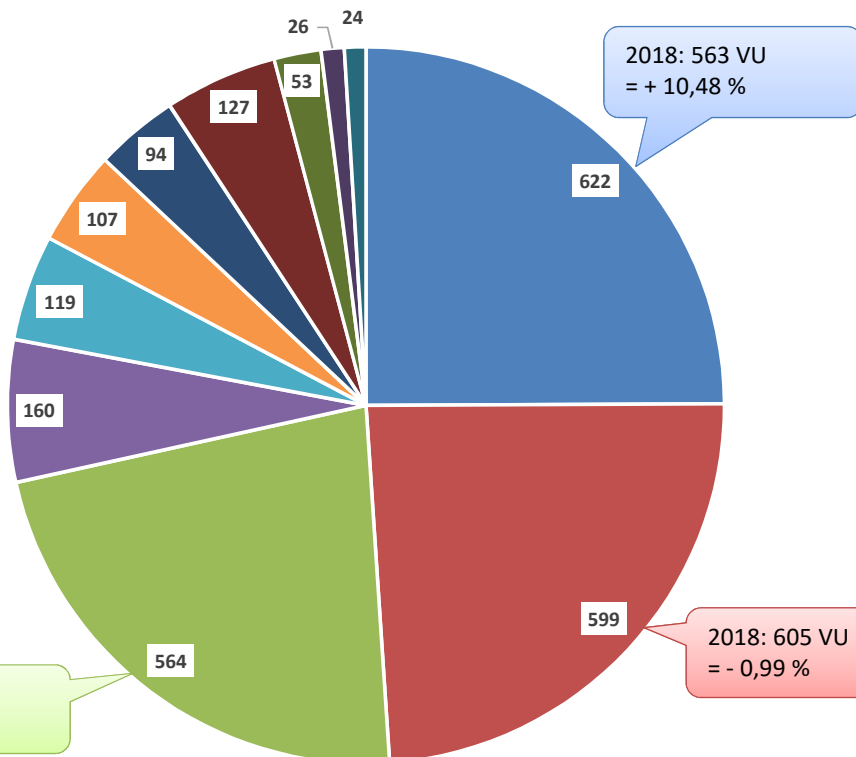




Verkehrslagebild 2019 im Landkreis Osterholz

Hauptunfallursachen 2019 Landkreis Osterholz

(10 Jahreswürfel Stand 09.06.2020)

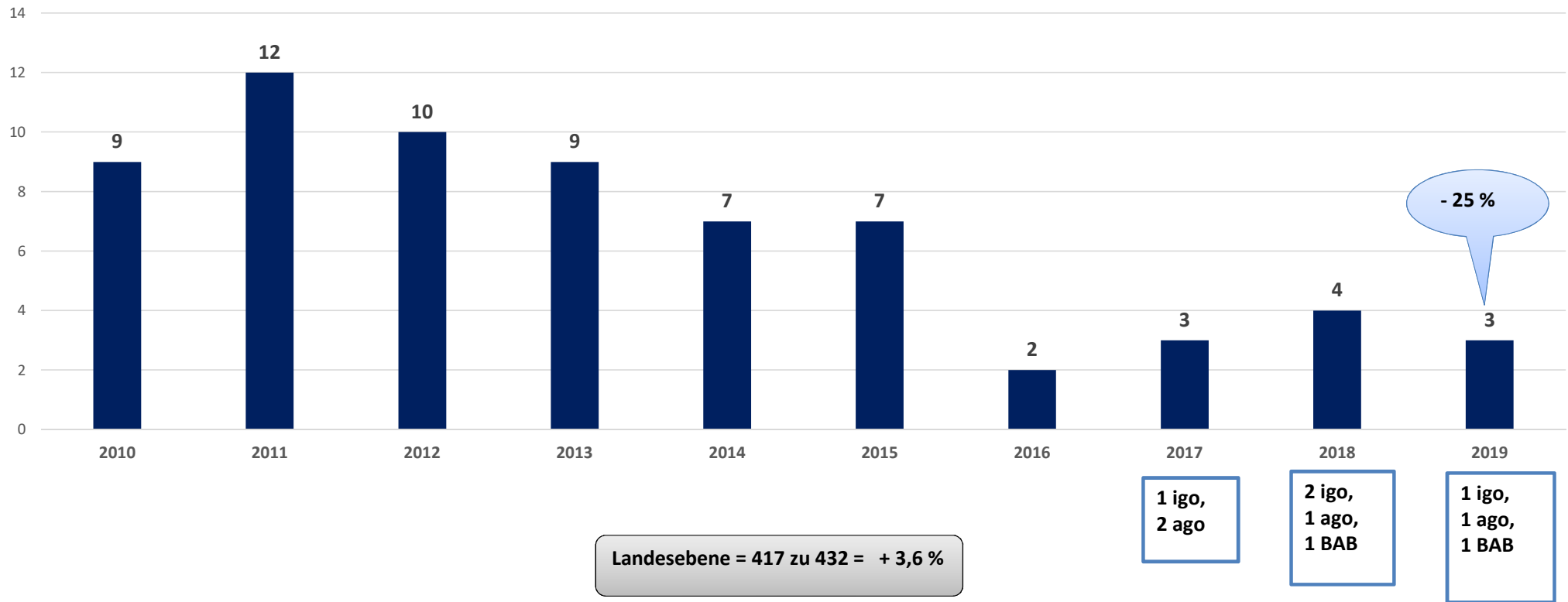


- 86 - Wild auf der Fahrbahn
- 36 - Fehler beim Wenden oder Rückwärtsfahren
- 14 - ungenügender Sicherheitsabstand
- 28 - Nichtbeachten der die Vorfahrt regelnden Verkehrszeichen
- 13 - nicht angepasste Geschwindigkeit
- 11 - Verstoß gegen das Rechtsfahrgebot
- 37 - Fehler beim Einfahren in den fließenden Verkehr (z.B. aus einem Grundstück pp)
- 35 - Fehler beim Abbiegen
- 01 - Alkoholeinfluss
- 18 - Überholen trotz unklarer Verkehrslage
- 10 - Verbotswidrige Benutzung der Fahrbahn oder anderer Straßenteile (z.B. Gehweg, Radweg)



Verkehrslagebild 2019 im Landkreis Osterholz

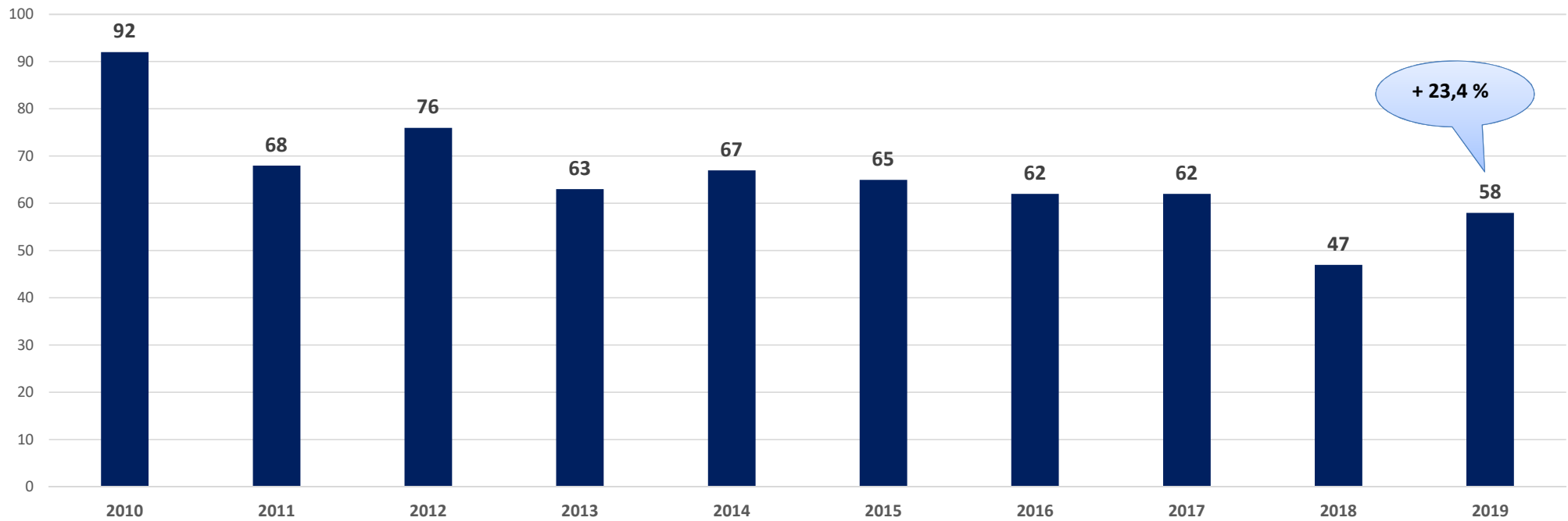
Landkreis Osterholz - Getötete Personen - 10 Jahresvergleich
(10 Jahreswürfel Stand 09.03.3030)





Verkehrslagebild 2019 im Landkreis Osterholz

Landkreis Osterholz - Schwerverletzte Personen - 10 Jahresvergleich

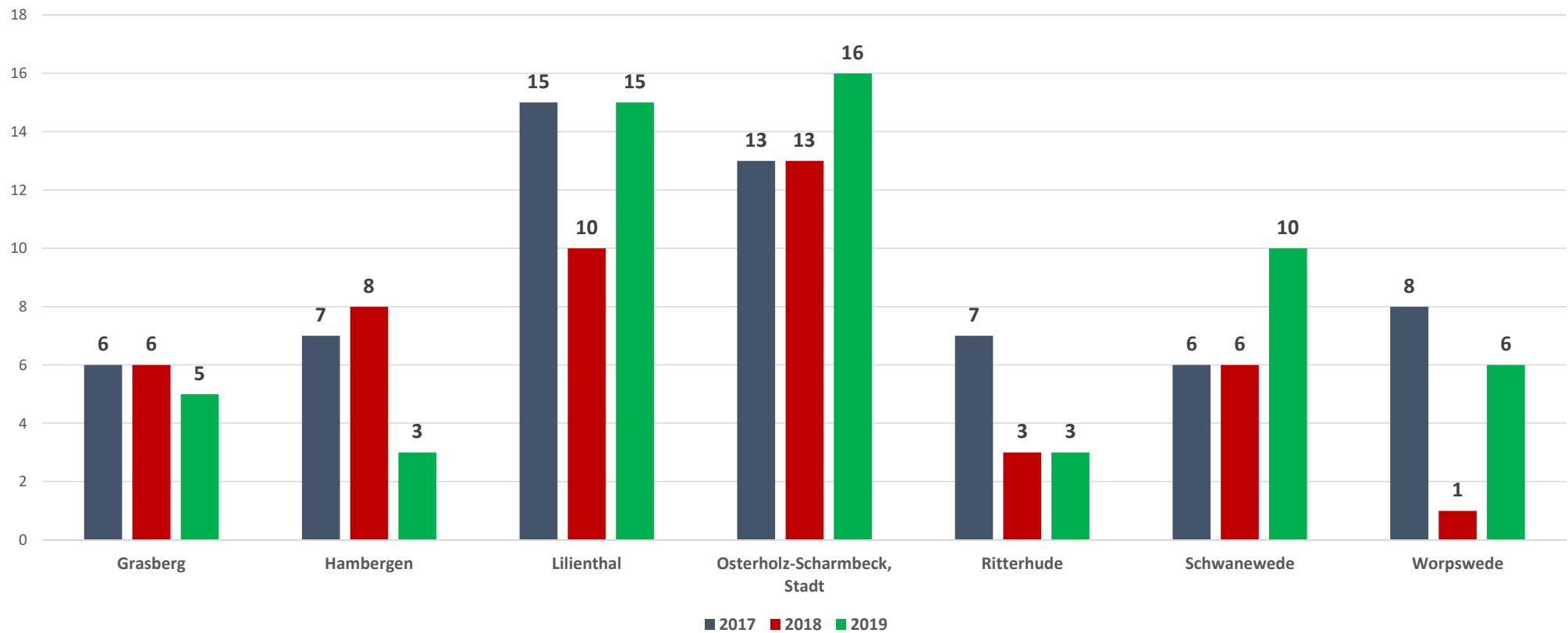


Landesebene = - 0,93 %



Verkehrslagebild 2019 im Landkreis Osterholz

Landkreis Osterholz - Schwerverletzte Personen – Regionale Verteilung der Verkehrsunfälle



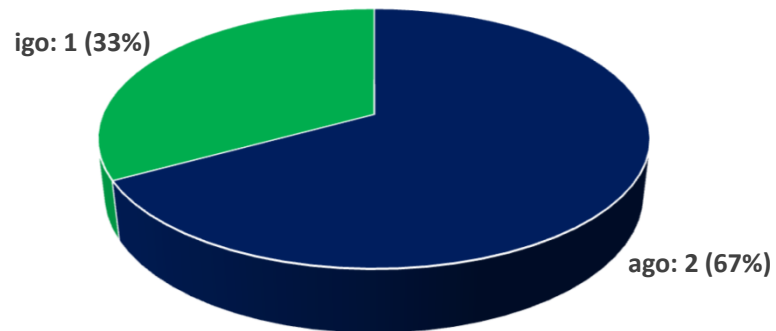


Verkehrslagebild 2019 im Landkreis Osterholz

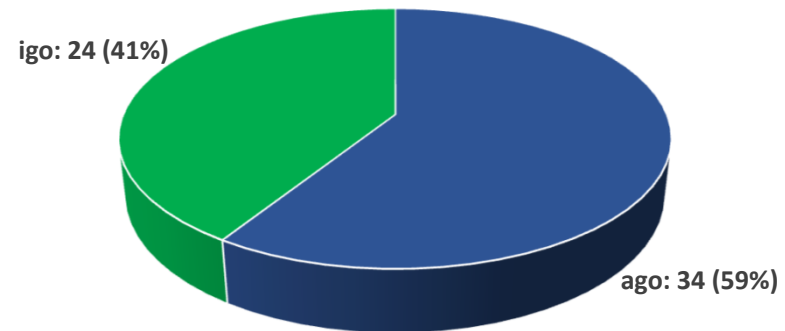
Landkreis Osterholz Schwerstverletzte (Tote und Schwerverletzte)

	unter 6 Jahre	6-17 Jahre	18-24 Jahre	25-34 Jahre	35-44 Jahre	45-54 Jahre	55-64 Jahre	über 64 Jahre	über 74 Jahre
2019	0/1	0/5	0/10	1/6	0/4	0/9	1/12	1/5	0/6
2018	0/0	0/3	0/6	0/7	1/5	0/5	0/5	1/6	2/10
2017	0/0	0/6	2/10	0/7	1/9	0/15	0/4	0/4	0/7

Tote 2019



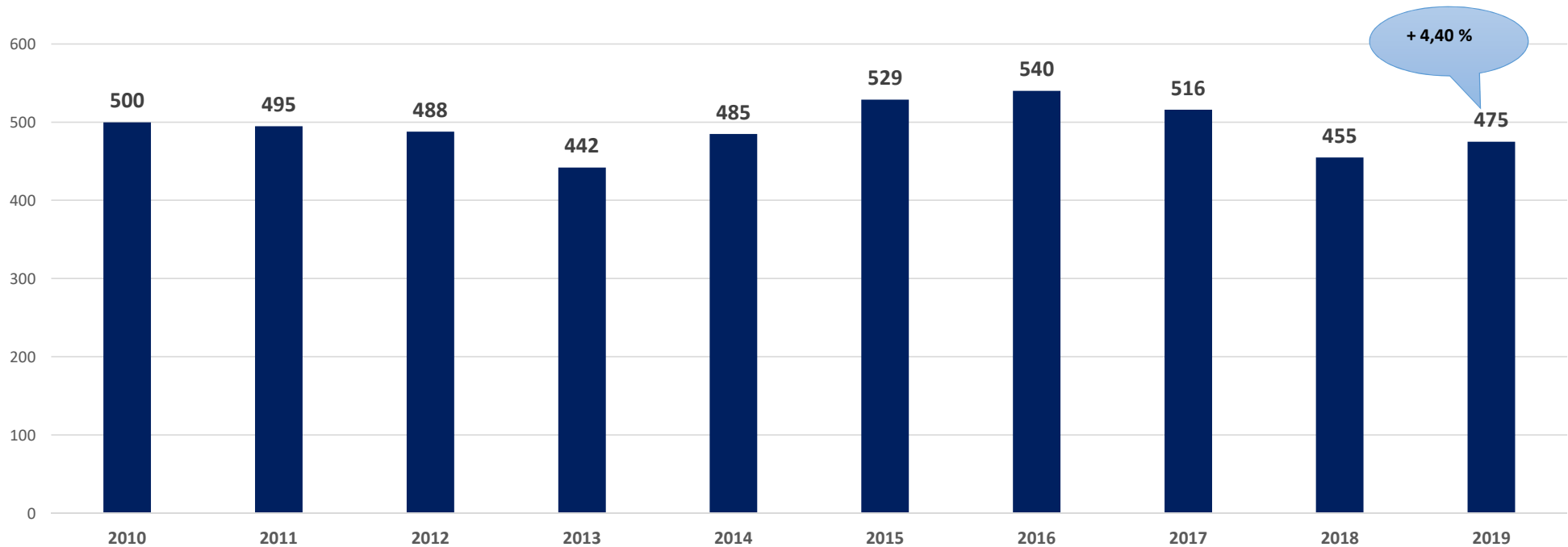
Schwerverletzte 2019





Verkehrslagebild 2019 im Landkreis Osterholz

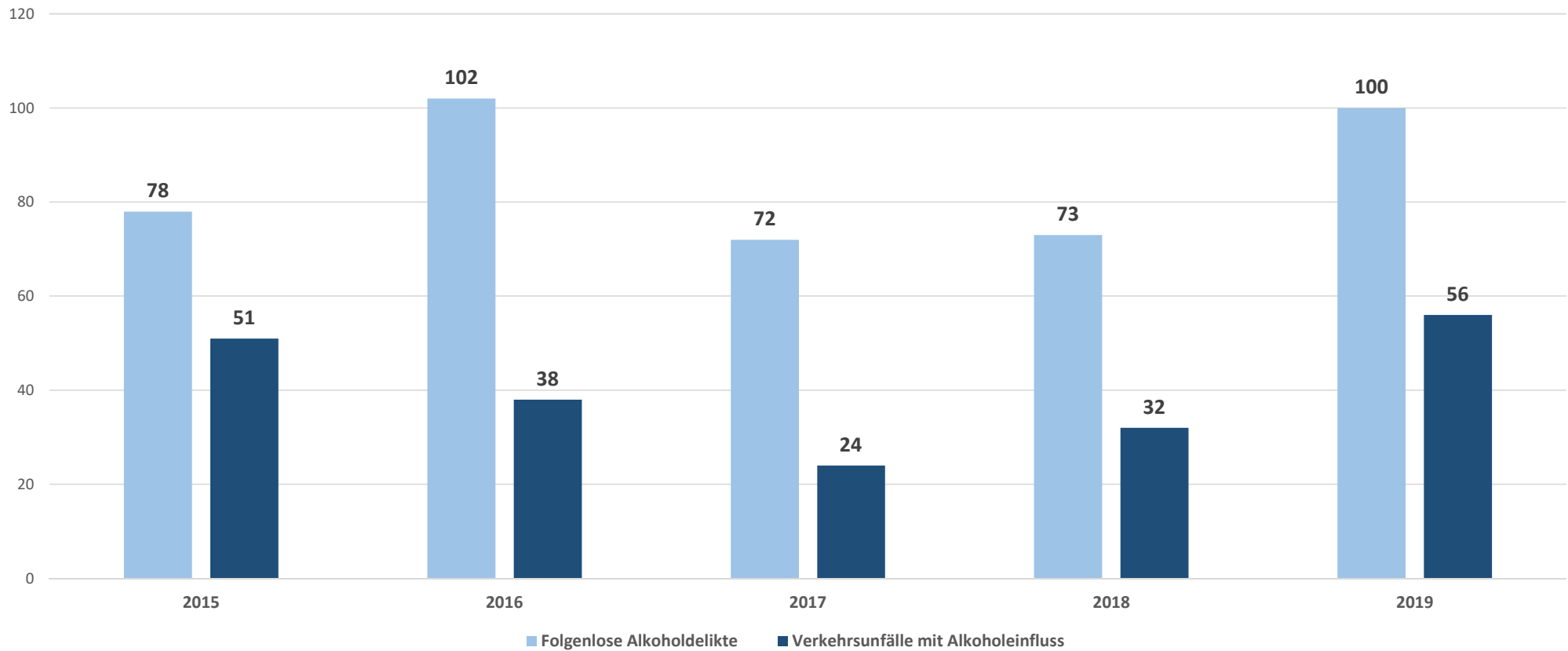
Landkreis Osterholz - Leichtverletzte Personen - 10 Jahresvergleich
(10 Jahreswürfel Stand 04.03.3030)





Verkehrslagebild 2019 im Landkreis Osterholz

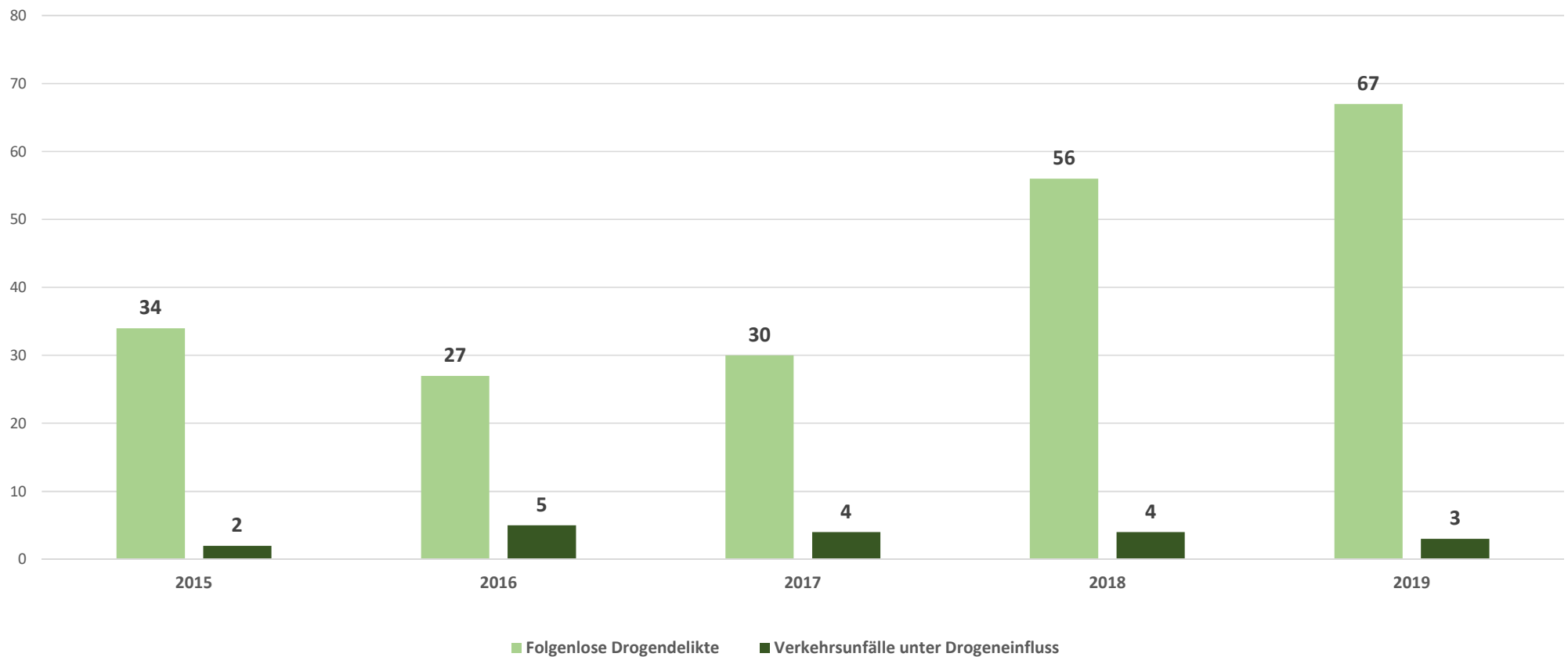
Landkreis Osterholz - Folgenlose Alkohodelikte und Verkehrsunfälle mit Alkoholeinfluss





Verkehrslagebild 2019 im Landkreis Osterholz

Landkreis Osterholz - Folgenlose Drogendelikte und Verkehrsunfälle unter Drogeneinfluss





POLIZEINSPEKTION
VERDEN/
OSTERHOLZ

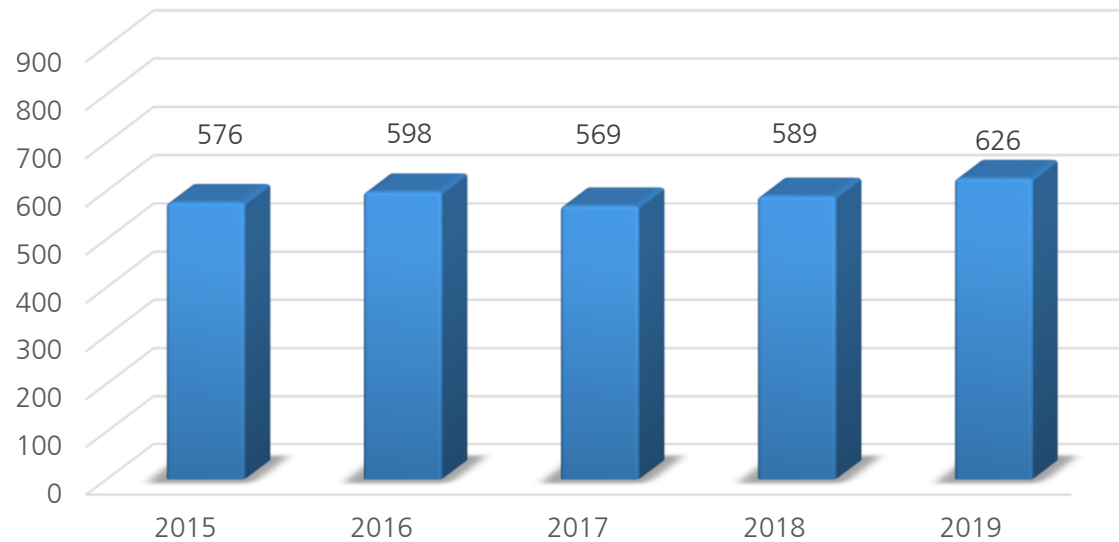


LANDKREIS OSTERHOLZ



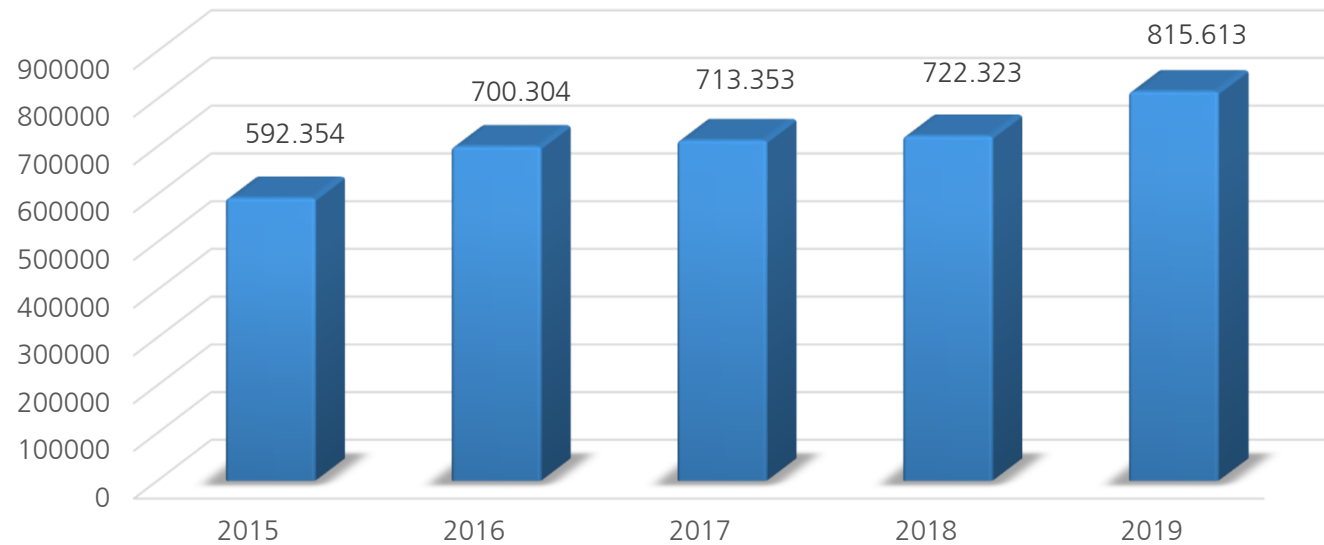


Anzahl der Messungen des Landkreises Osterholz



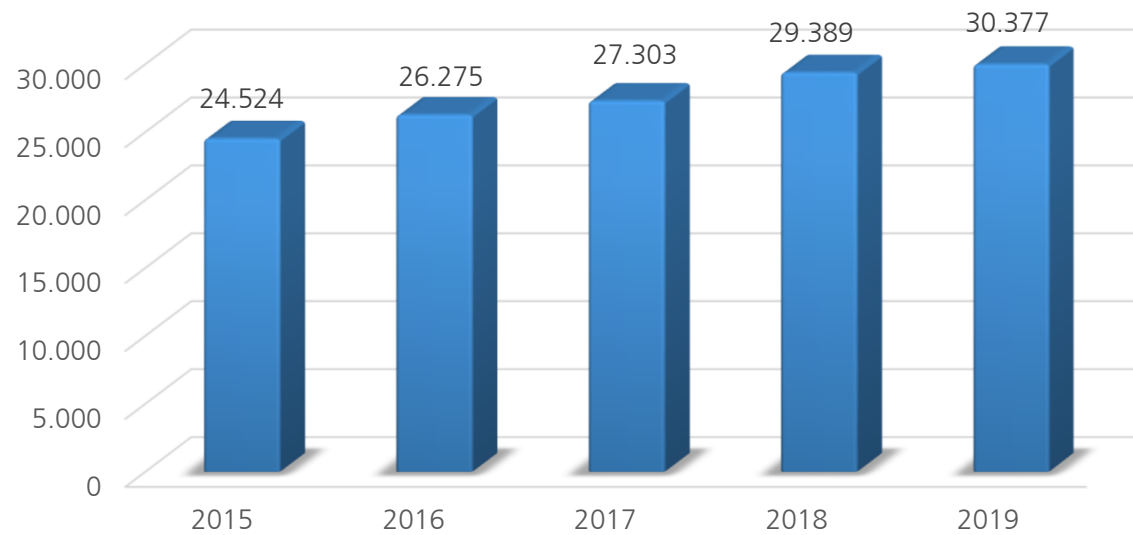


Anzahl der gemessenen Fahrzeuge Messungen Landkreis Osterholz



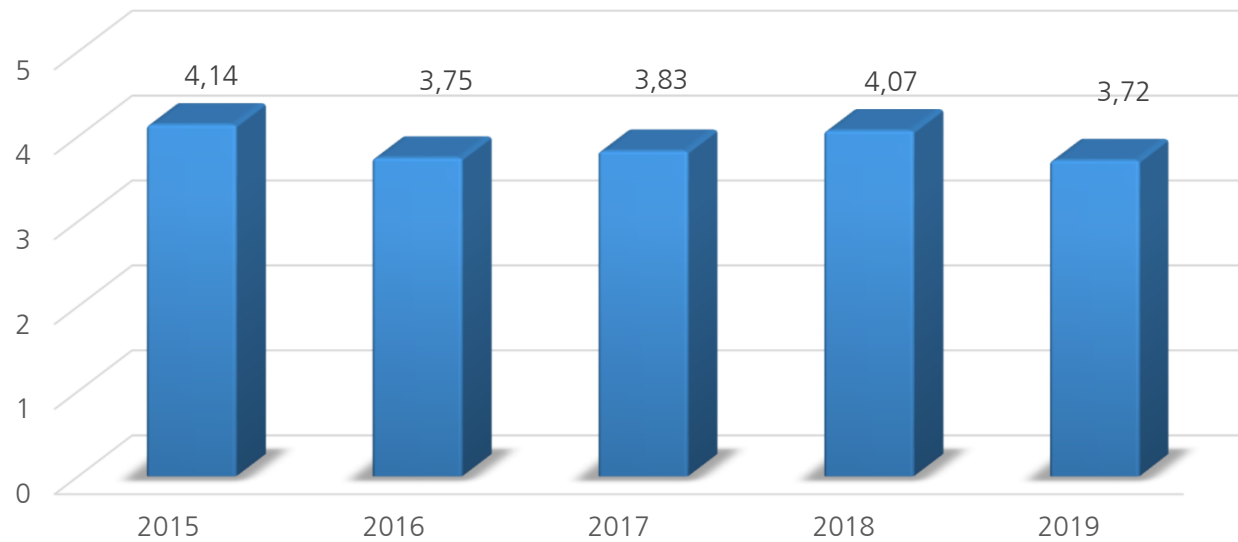


Anzahl der Verstöße Messungen Landkreis Osterholz



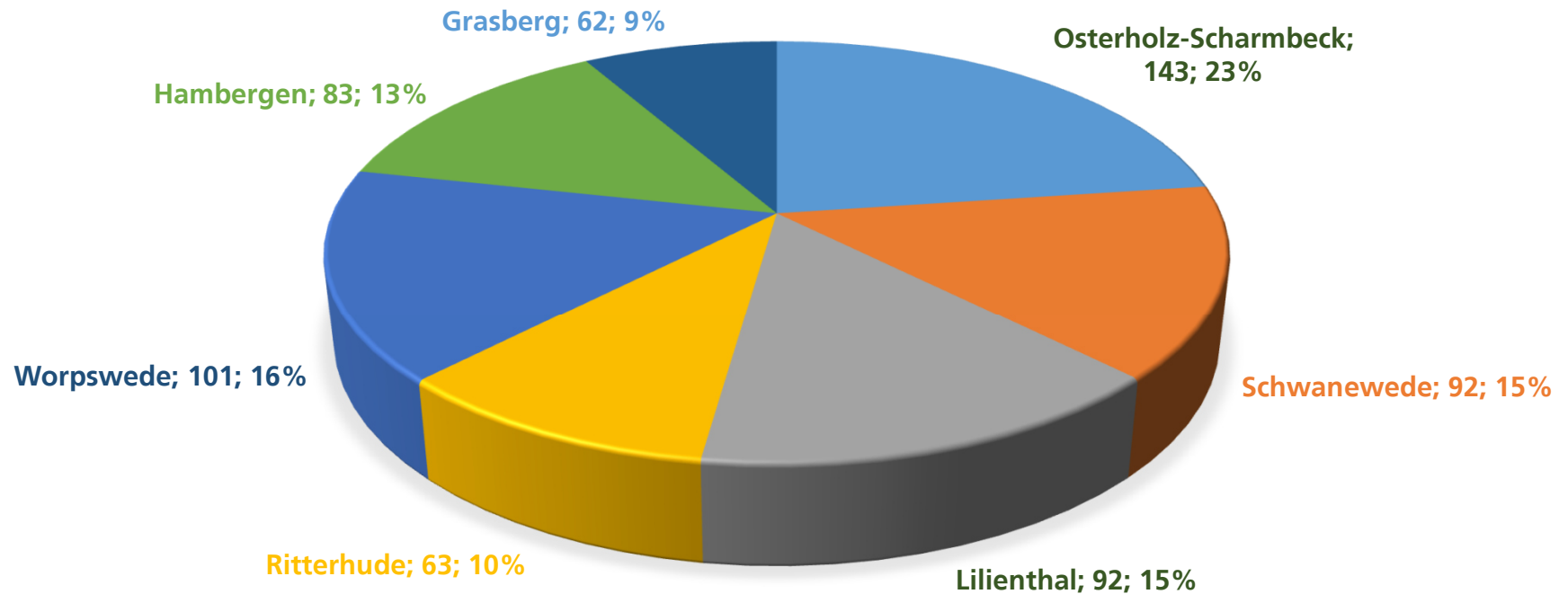


Anzahl zu schneller Fahrzeuge (in %) Messungen Landkreis Osterholz



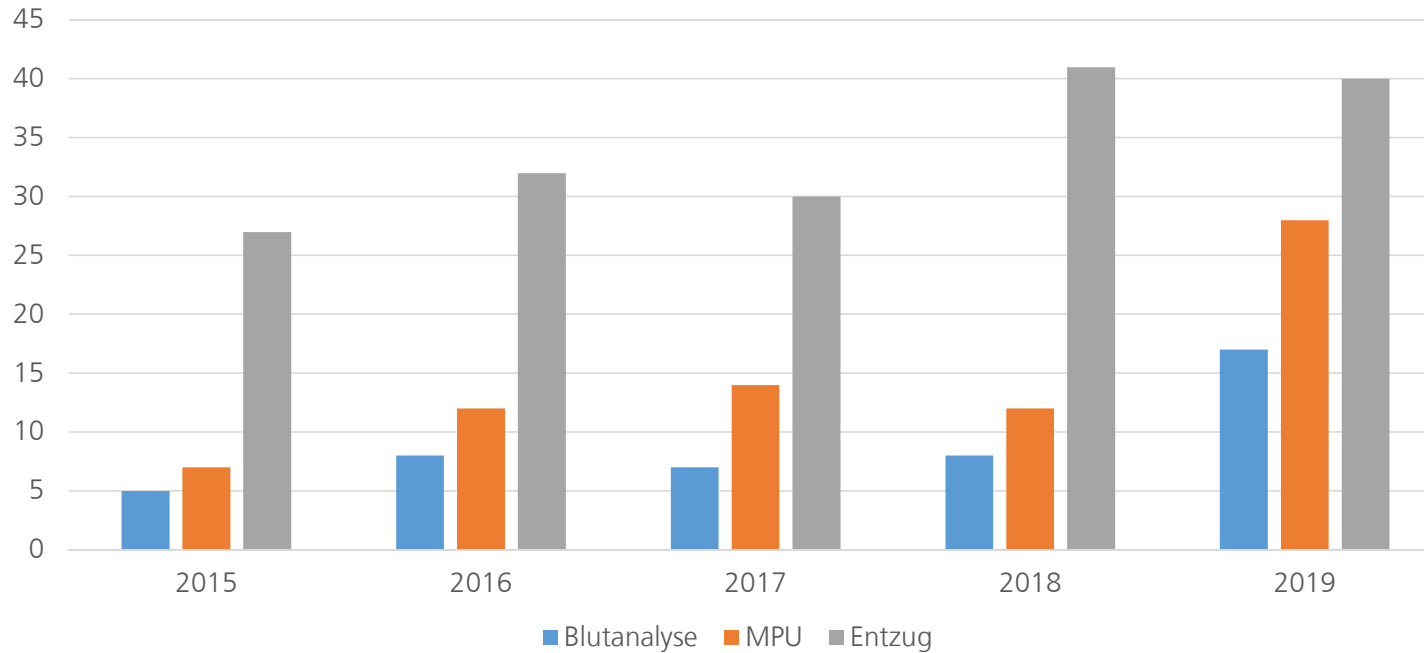


Anteil Gemeinden Messungen Landkreis Osterholz





Maßnahmen bei Drogenkonsumenten





Maßnahmen ältere Fahrerlaubnis-Inhaber

