






Verlauf in Unterfranken

-  Festgelegter Korridor nach §19 NABEG (Planfeststellungsabschnitt D2/E1)
-  Fluss
-  Landesgrenzen
-  Landkreisgrenzen
-  Gemeindegrenzen

