



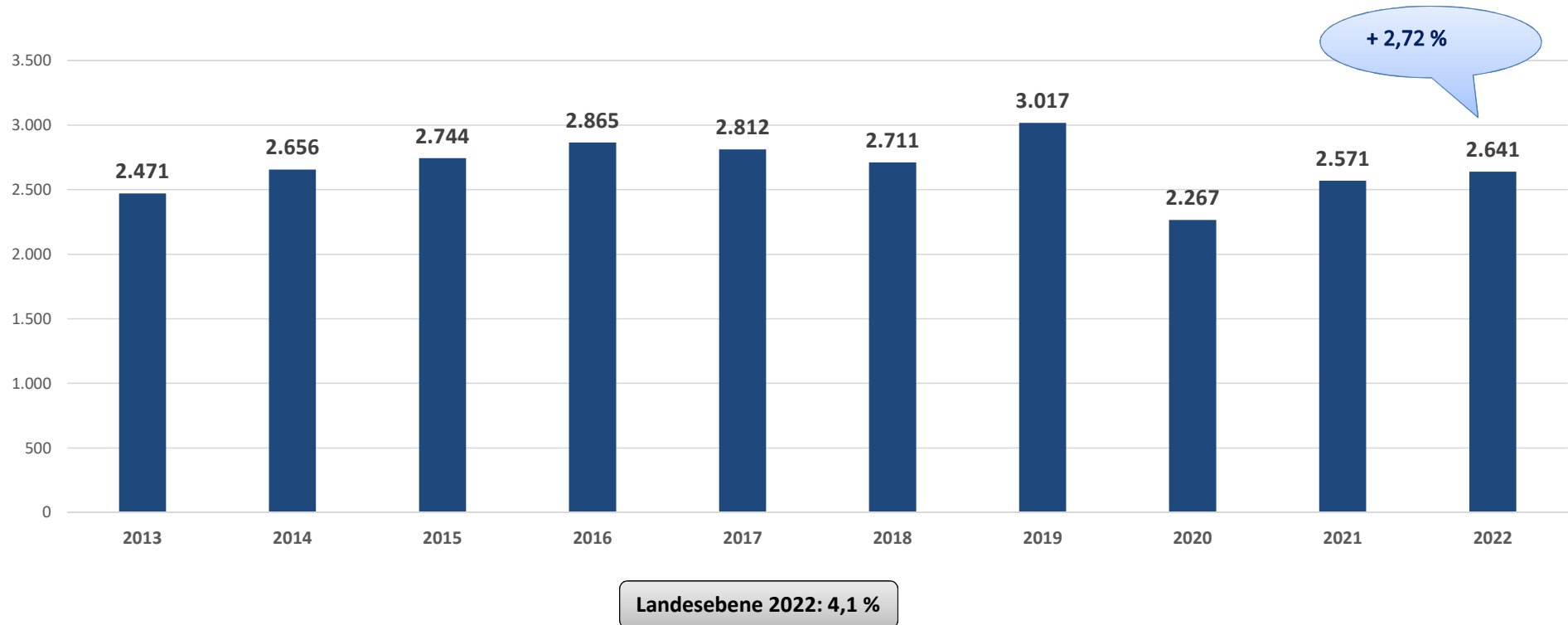
Pressekonferenz zum Verkehrslagebild 2022 im Landkreis Osterholz





Verkehrslagebild 2022 im Landkreis Osterholz

Landkreis Osterholz - Verkehrsunfälle - 10 Jahresvergleich
(Stand 20.04.2023)

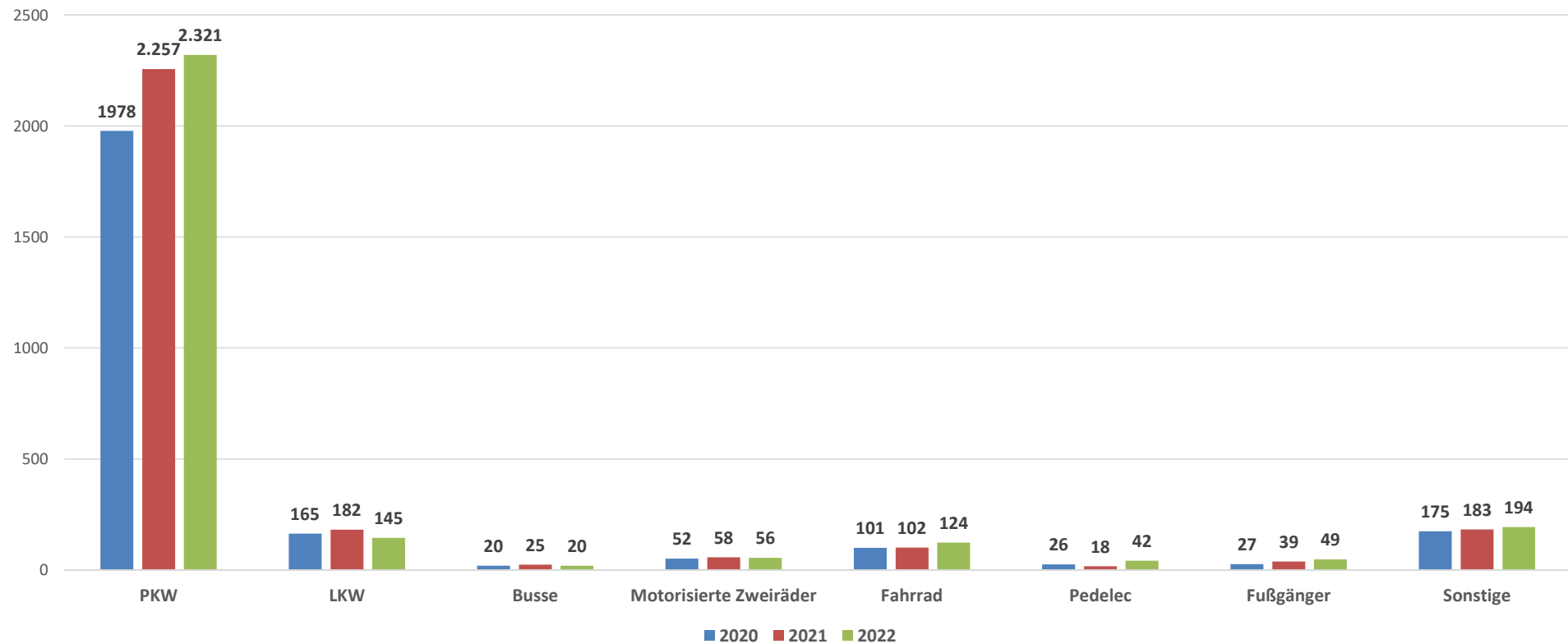




Verkehrslagebild 2022 im Landkreis Osterholz

Landkreis Osterholz - VU gesamt nach Verkehrsteilnahme

(Stand 01.03.2023)

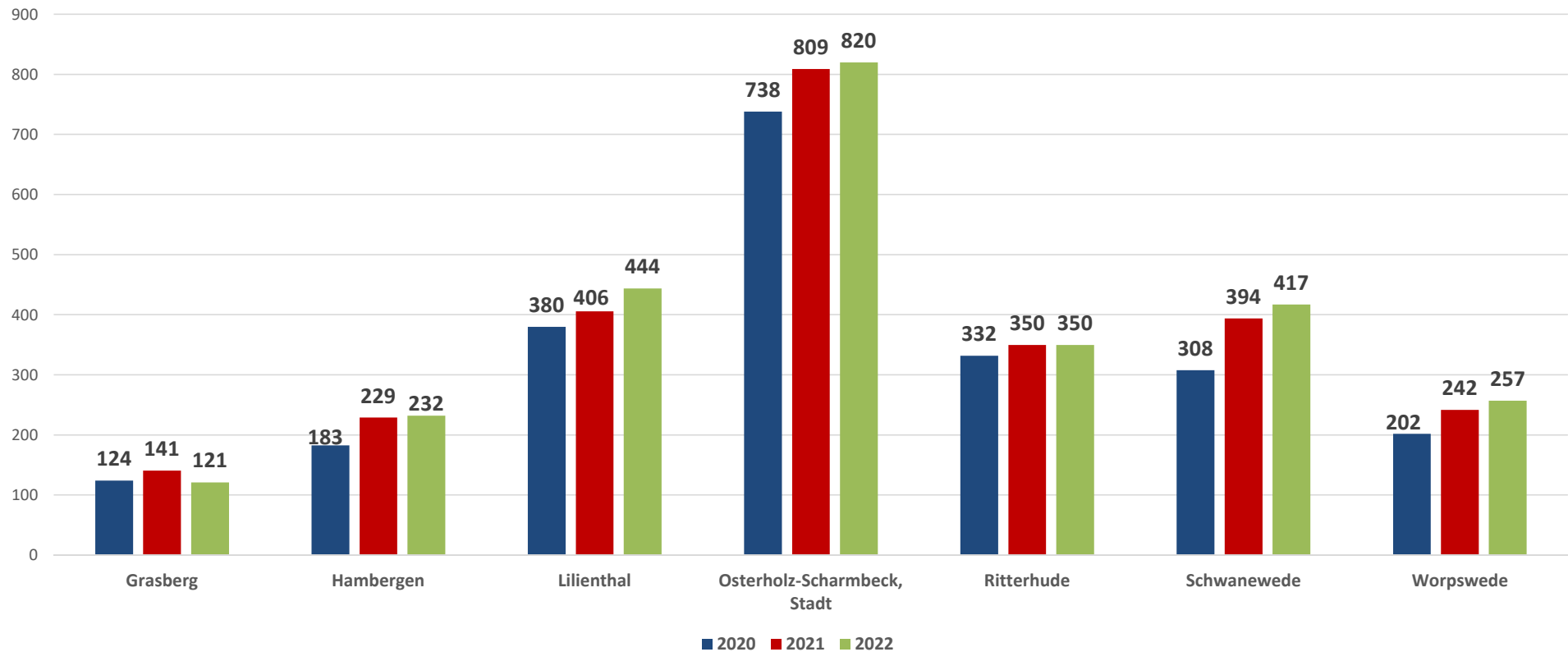




Verkehrslagebild 2022 im Landkreis Osterholz

Landkreis Osterholz - Regionale Verteilung der Verkehrsunfälle

(Stand 01.03.2023)

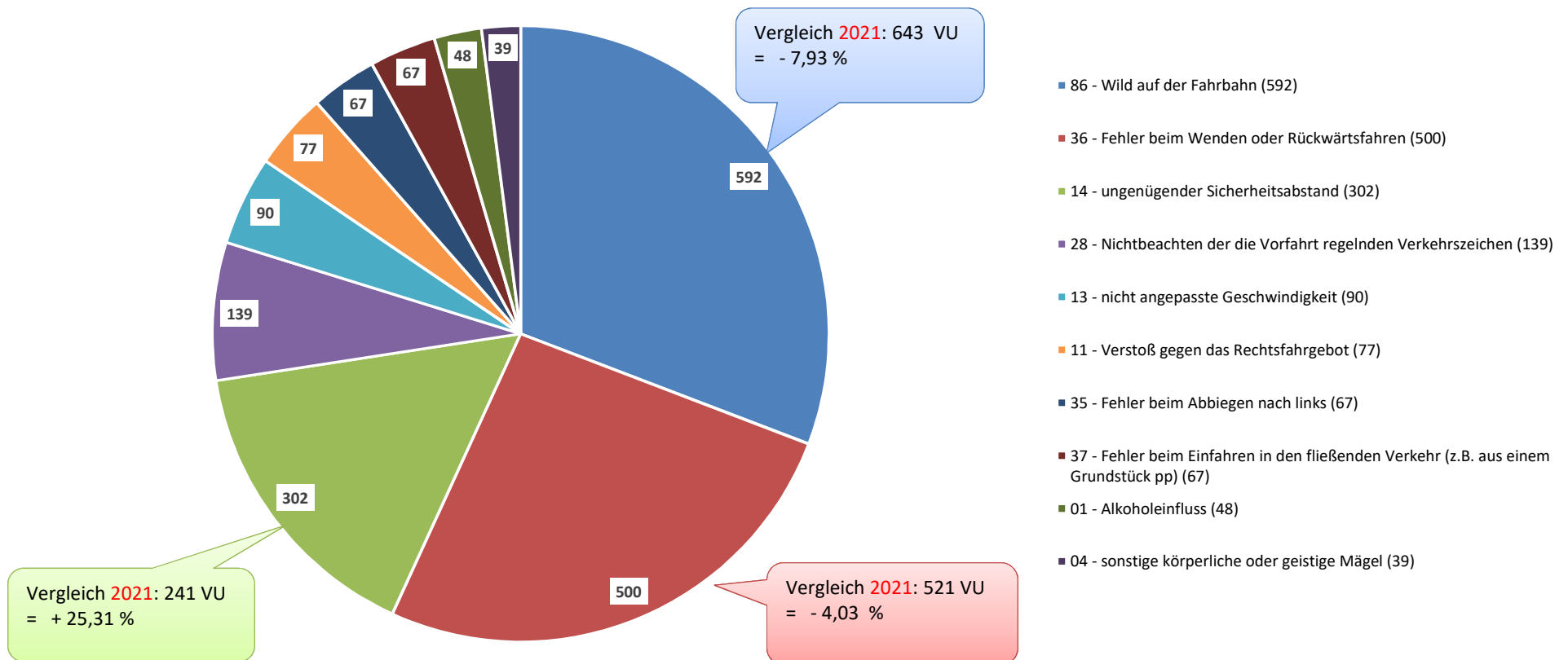




Verkehrslagebild 2022 im Landkreis Osterholz

Hauptunfallursachen 2022 Landkreis Osterholz

(Stand 01.03.2023)

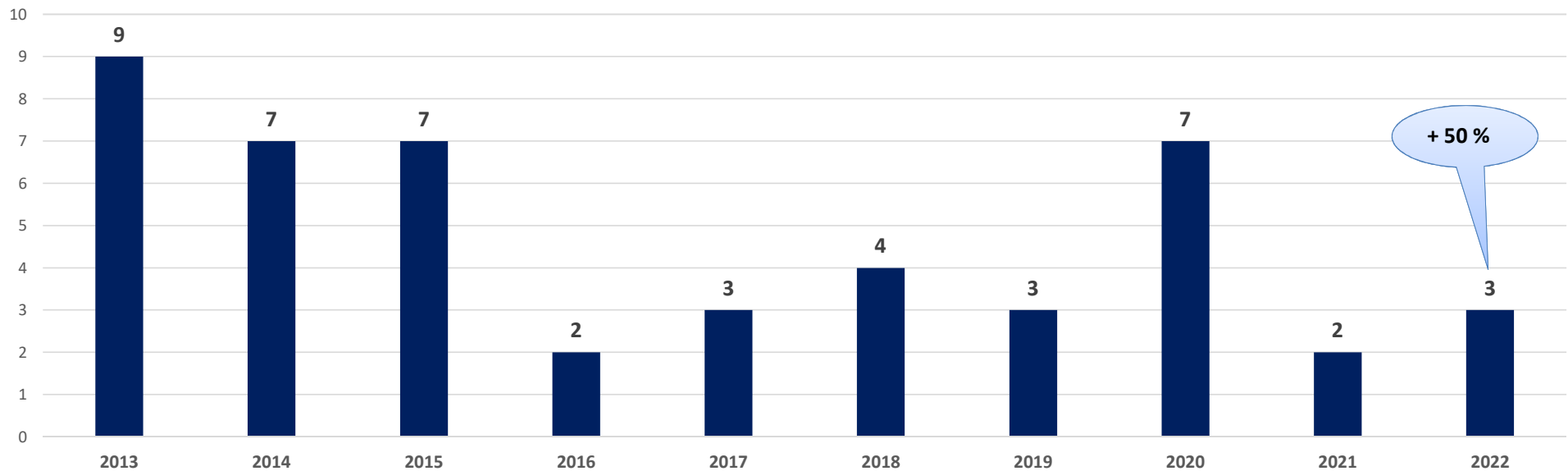




Verkehrslagebild 2022 im Landkreis Osterholz

Landkreis Osterholz - Getötete Personen - 10 Jahresvergleich

(Stand 01.03.2023)



Landesebene 2022: 5,1 %

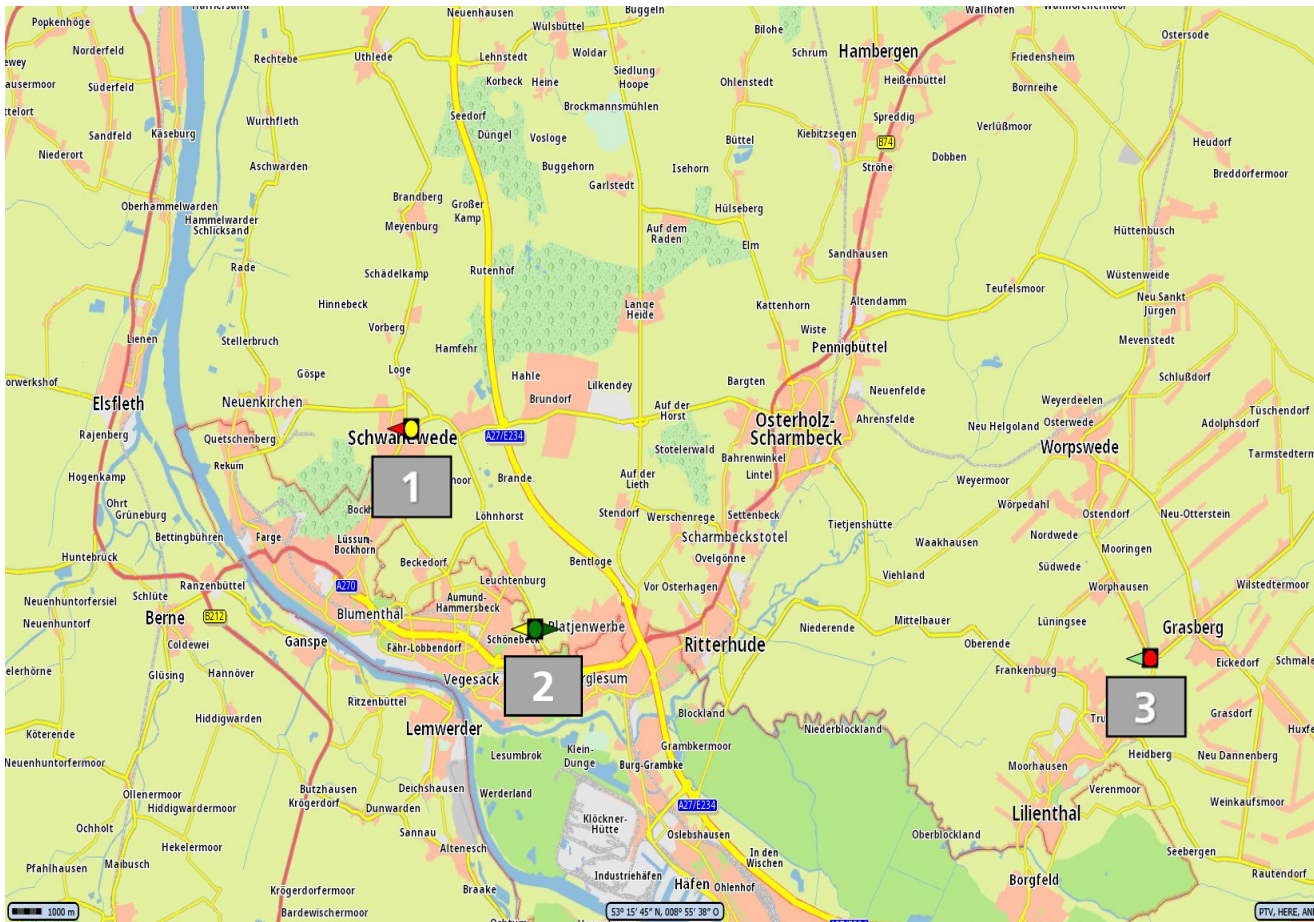
0 innerorts,
7 außerorts

1 innerorts,
1 außerorts,

1 innerorts,
2 außerorts



Verkehrslagebild 2022 im Landkreis Osterholz



Landkreis Osterholz - Getötete Personen –
geografische Lage

1: Schwanewede, 84 Jahre, Fußgänger, PP
2: Schwanewede, 63 Jahre, Krad, K1
3: Lilienthal, 83 Jahre, Fahrrad, L 153

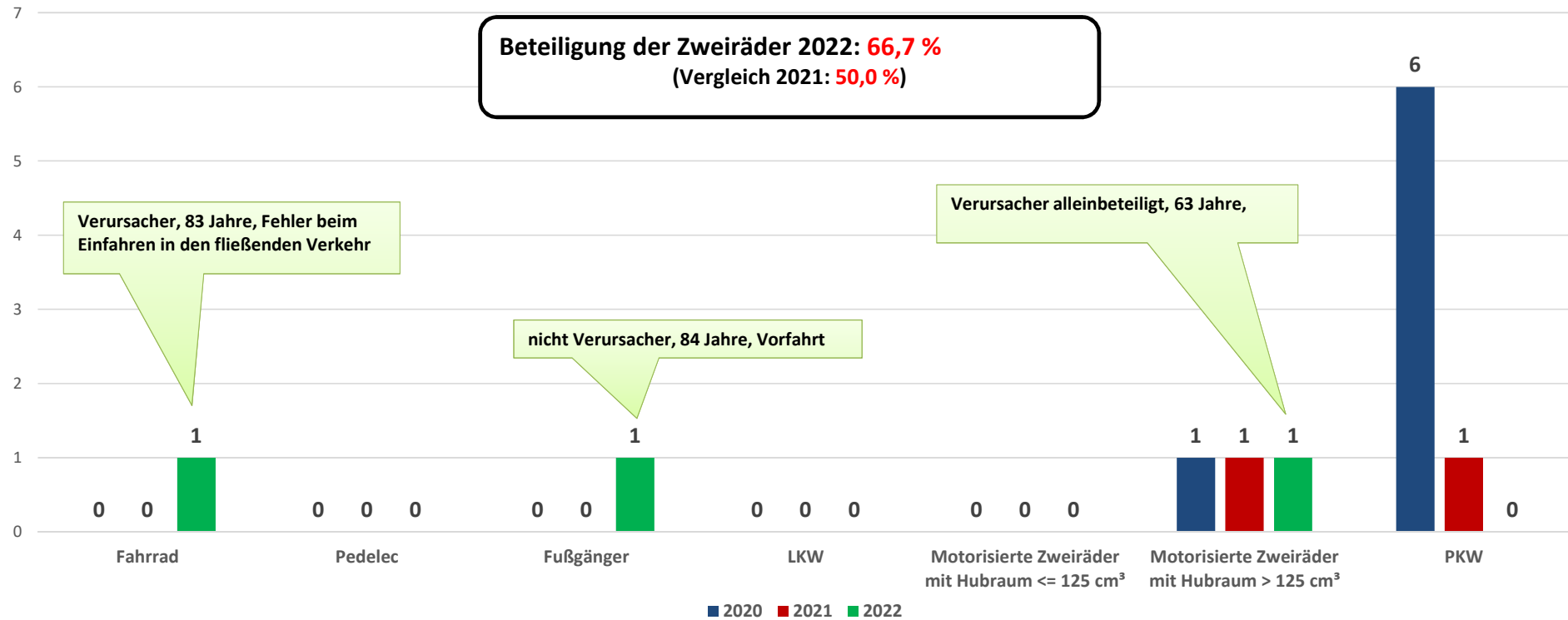
Unfallkategorien	Unfalltypen	Unfallumstände
Unfall mit Getöteten	1 - Fahr Unfall (F)	Fußgänger
Unfall mit Schwerverletzten	2 - Abbiegeunfall (AB)	Radfahrer
Unfall mit Leichtverletzten	3 - Einbiegen/Kreuzen-Unfall (EK)	Kraftrad
Unfall mit schwerwiegendem Sachschaden	4 - Überschreiten-Unfall (ÜS)	Baumunfall
Unfall mit Sachschaden	5 - Unfall durch ruhenden Verkehr (RV)	Alkohol oder Drogen
	6 - Unfall im Längsverkehr (LV)	Überholunfall
	7 - Sonstiger Unfall (SO)	Wildunfall



Verkehrslagebild 2022 im Landkreis Osterholz

Landkreis Osterholz - Getötete Personen nach Verkehrsbeteiligung

(Stand 01.03.2023)

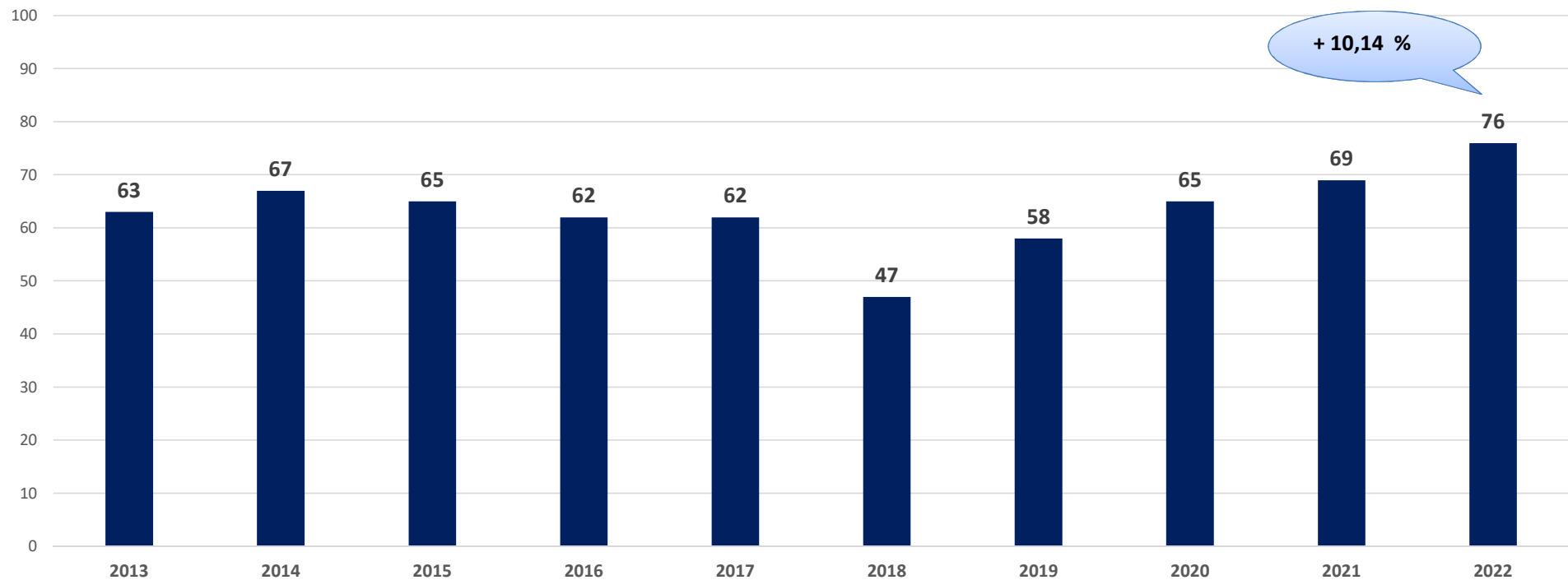




Verkehrslagebild 2022 im Landkreis Osterholz

Landkreis Osterholz - Schwerverletzte Personen - 10 Jahresvergleich

(Stand 01.03.2023)

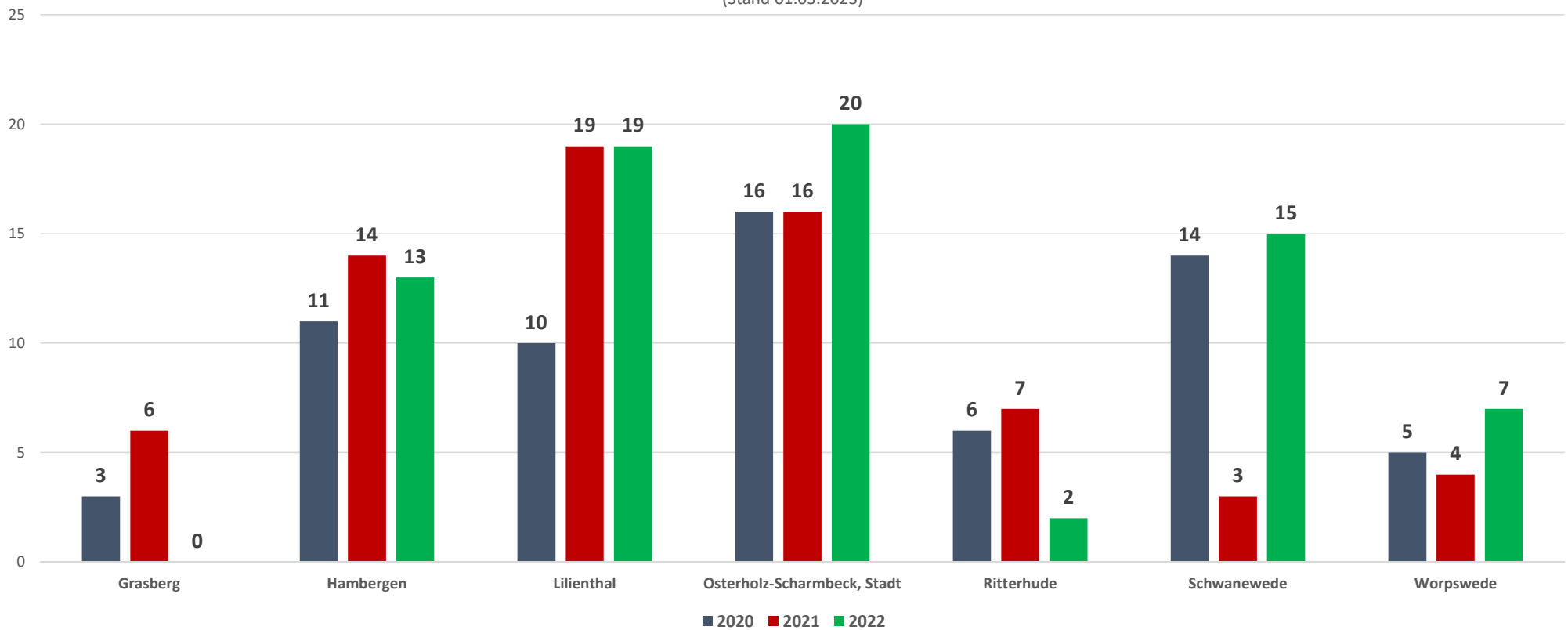




Verkehrslagebild 2022 im Landkreis Osterholz

Landkreis Osterholz - Schwerverletzte Personen - Regionale Verteilung der Verkehrsunfälle

(Stand 01.03.2023)

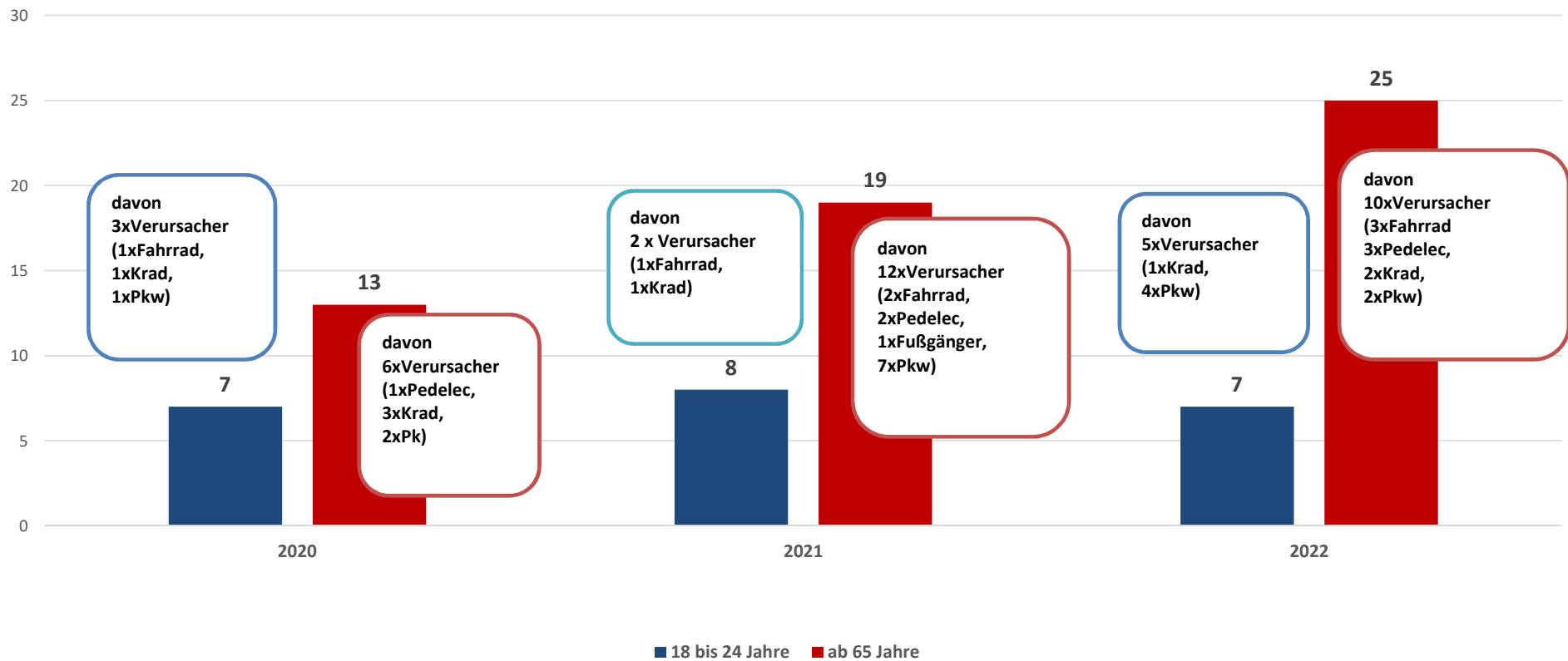




Verkehrslagebild 2022 im Landkreis Osterholz

Landkreis Osterholz - Schwerverletzte Personen nach Risikogruppen

(Stand 01.03.2023)

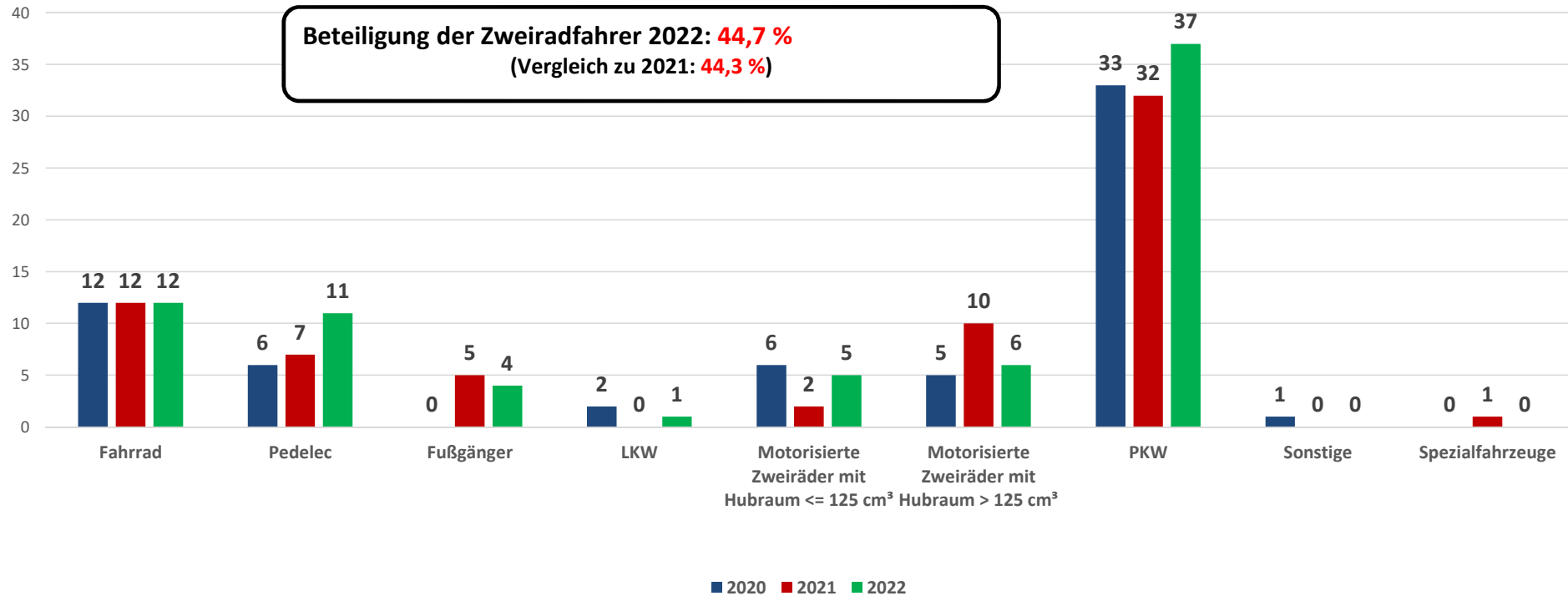




Verkehrslagebild 2022 im Landkreis Osterholz

Landkreis Osterholz - Schwerververletzte Personen nach Verkehrsbeteiligung

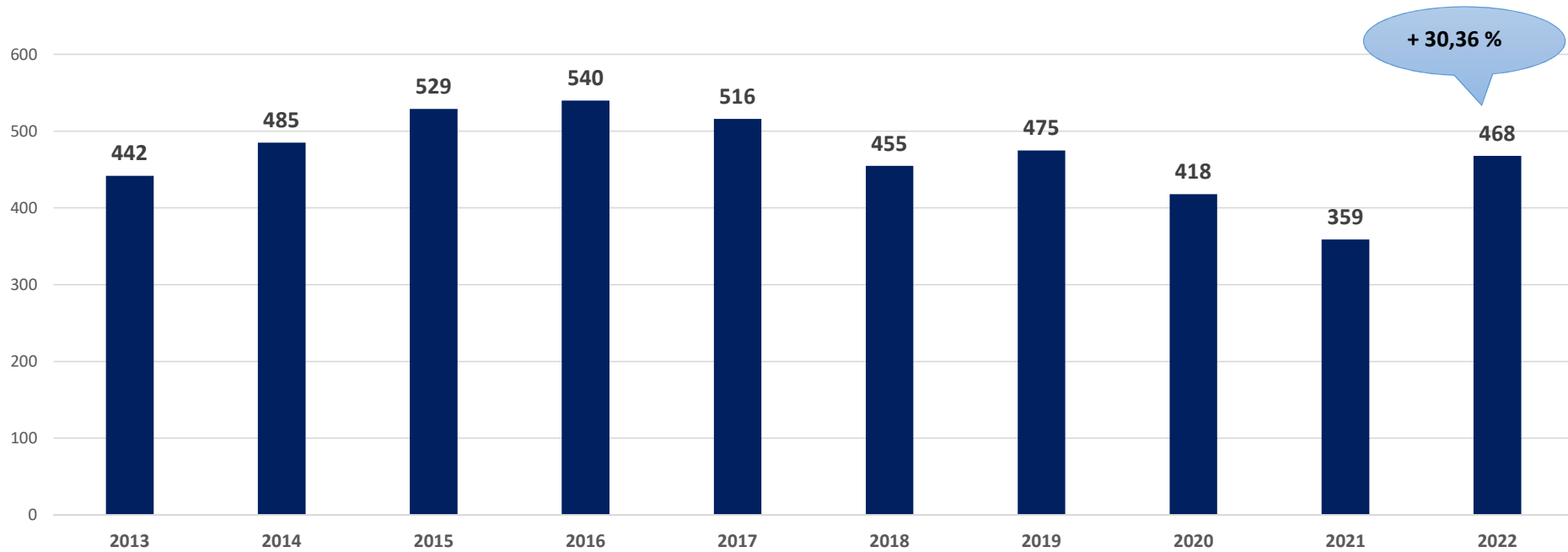
(Stand 01.03.2023)





Verkehrslagebild 2022 im Landkreis Osterholz

Landkreis Osterholz - Leichtverletzte Personen - 10 Jahresvergleich
(Stand 01.03.2023)

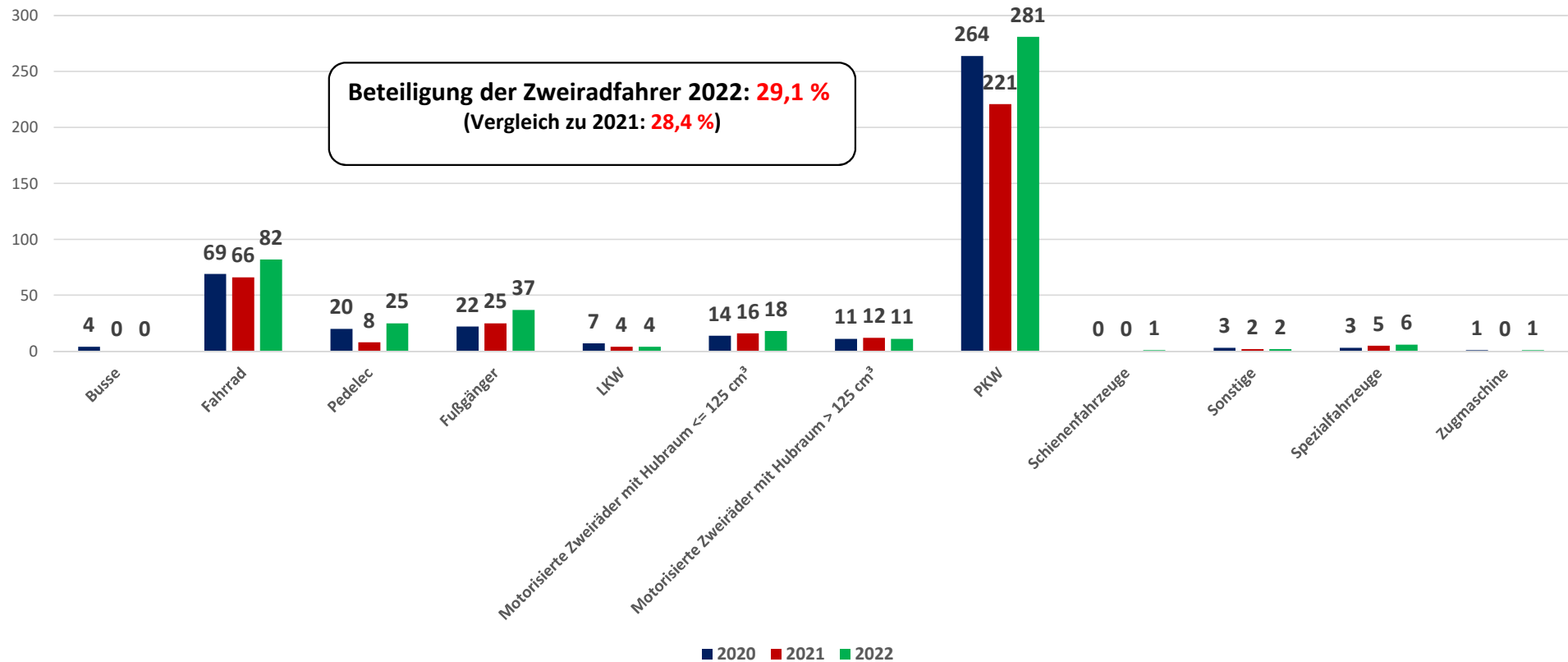




Verkehrslagebild 2022 im Landkreis Osterholz

Landkreis Osterholz - Leichtverletzte Personen nach Verkehrsbeteiligung

(Stand 01.03.2023)

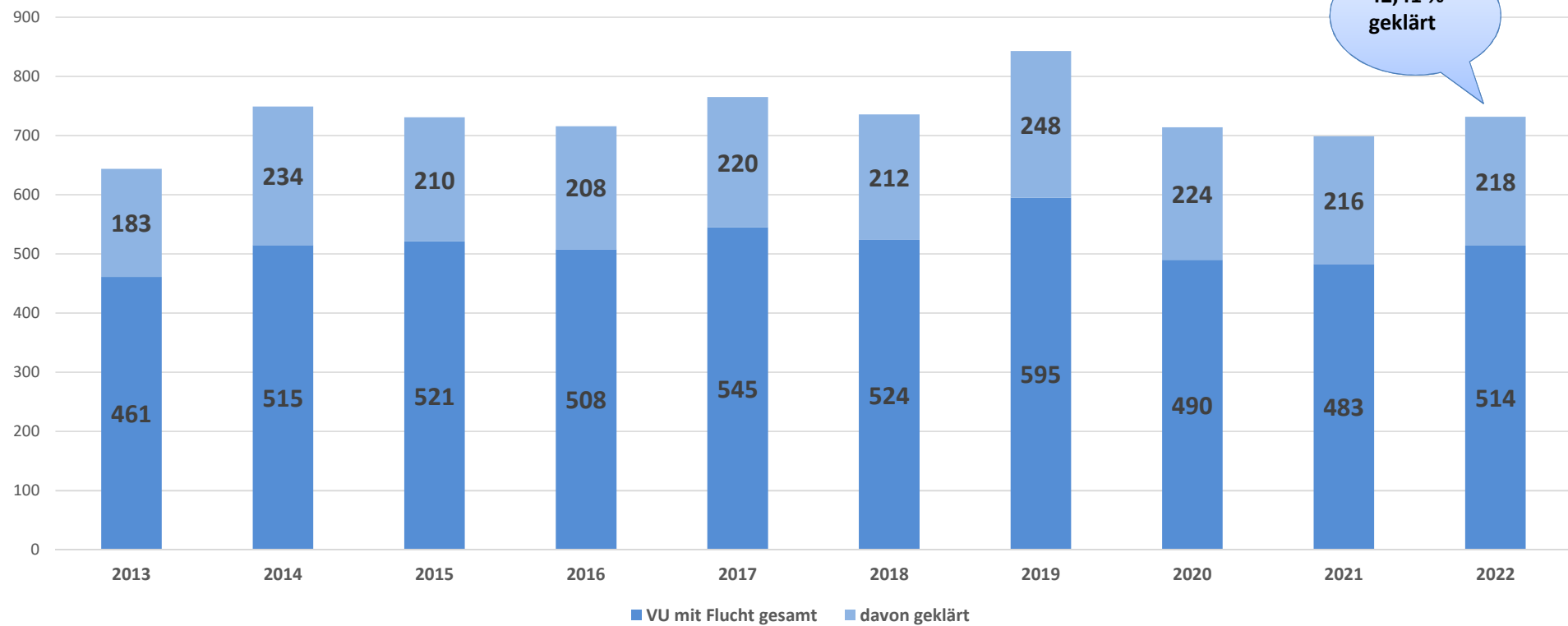




Verkehrslagebild 2022 im Landkreis Osterholz

Landkreis Osterholz - Verkehrsunfallfluchten

(Stand 01.03.2023)

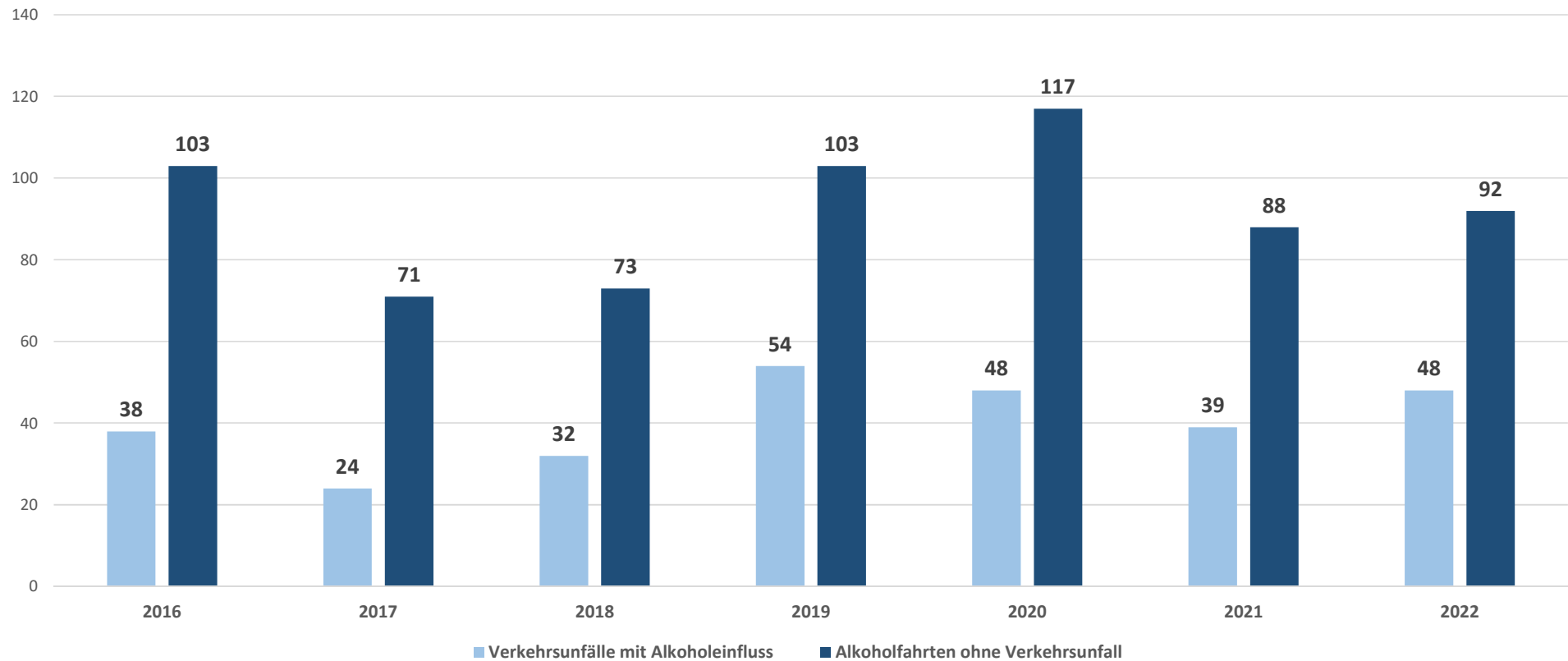




Verkehrslagebild 2022 im Landkreis Osterholz

Landkreis Osterholz - Alkoholfahrten ohne Verkehrsunfall und Verkehrsunfälle mit Alkoholeinfluss

(Stand 02.03.2023)

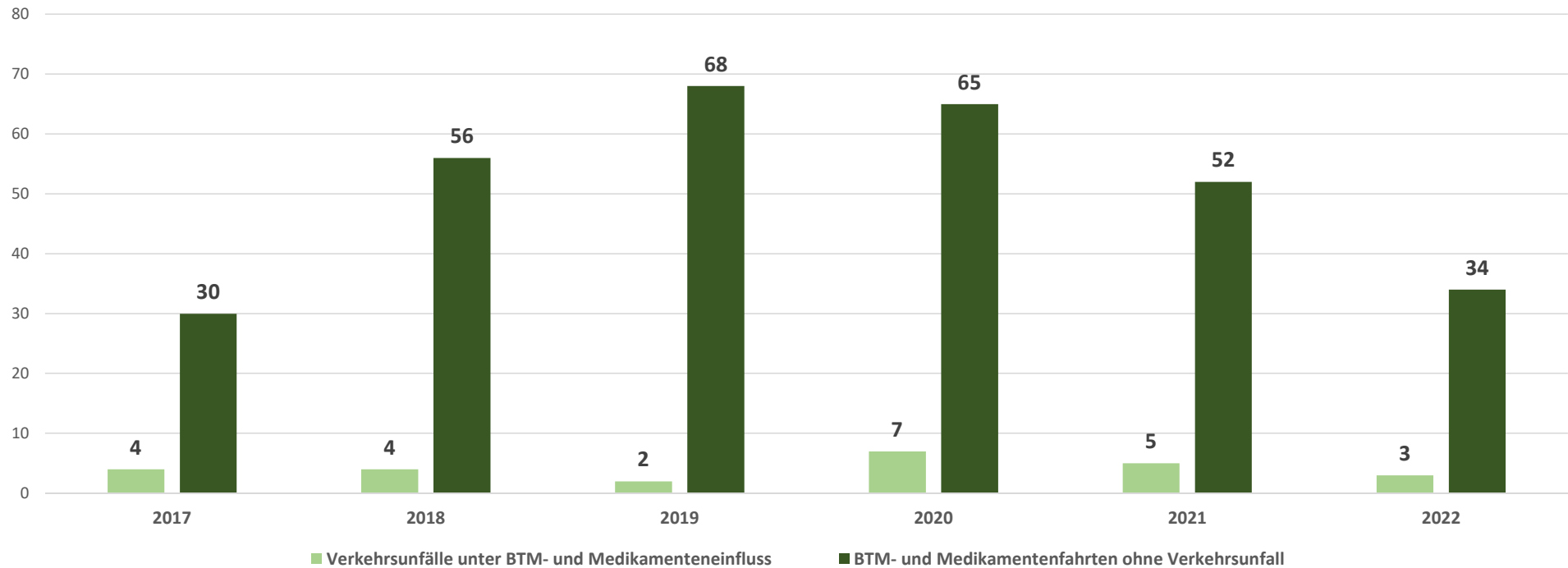




Verkehrslagebild 2022 im Landkreis Osterholz

Landkreis Osterholz - Fahrten unter Drogen- und Medikamenteneinfluss ohne Verkehrsunfall und Verkehrsunfälle unter Drogen- und Medikamenteneinfluss

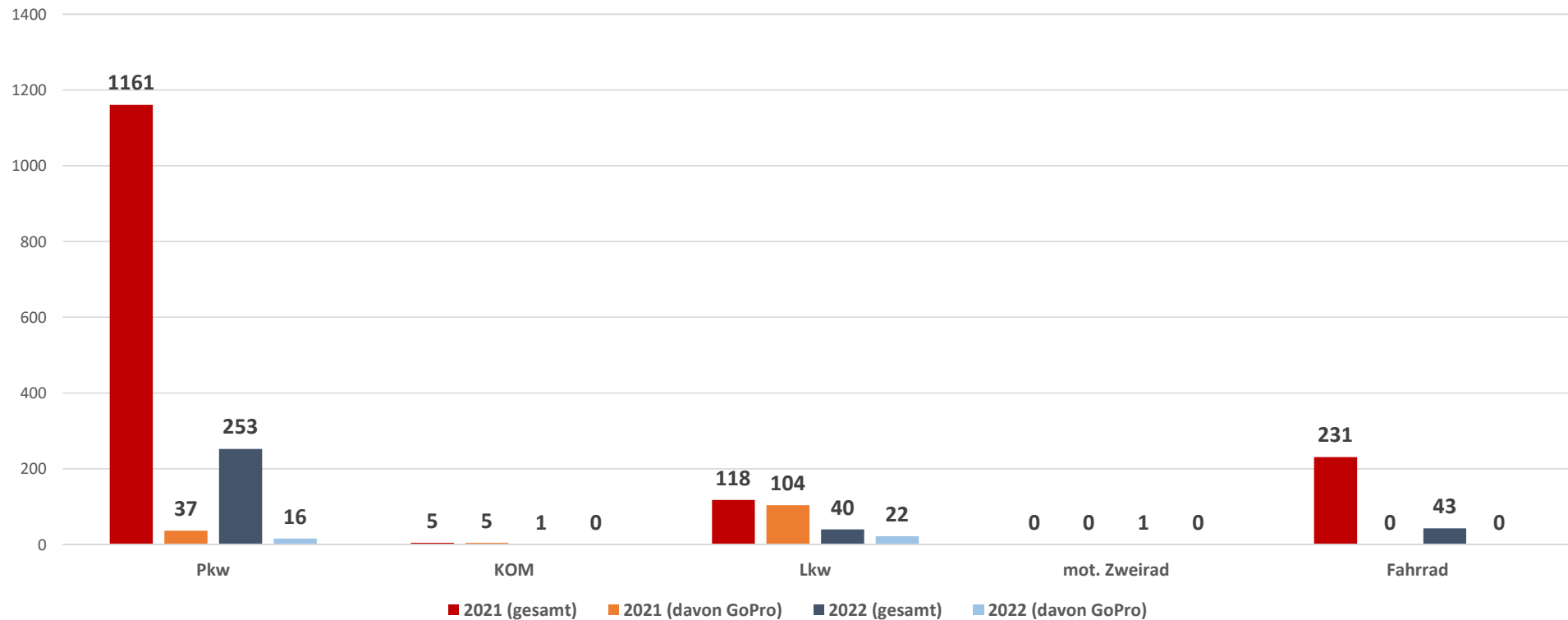
(Stand 02.03.2023)





Verkehrslagebild 2022 im Bereich der Polizeiinspektion Verden/Osterholz

Schwerpunktthema "Ablenkung im Straßenverkehr - PI VER/OHZ - Jahre 2021 / 2022
(Stand 02.03.2023)

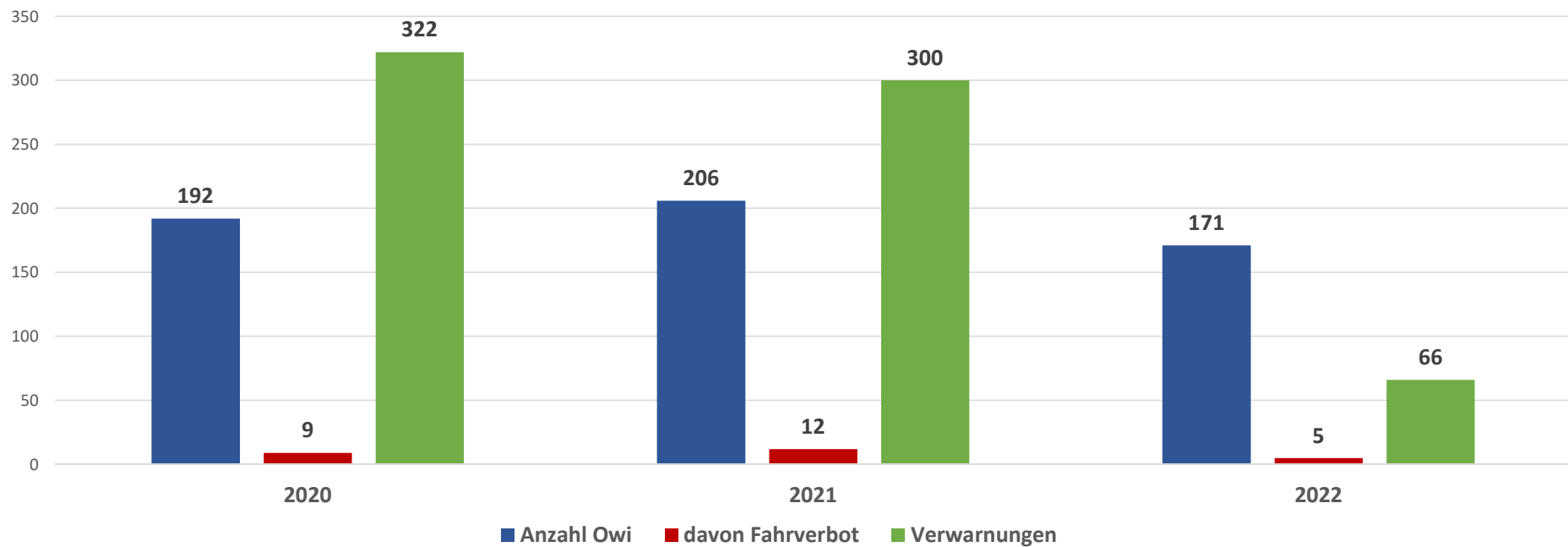




Verkehrslagebild 2022 im Landkreis Osterholz

Landkreis Osterholz - Verkehrsüberwachungsmaßnahme Geschwindigkeitsverstöße

(Stand 02.03.2023)





POLIZEINSPEKTION
VERDEN/
OSTERHOLZ

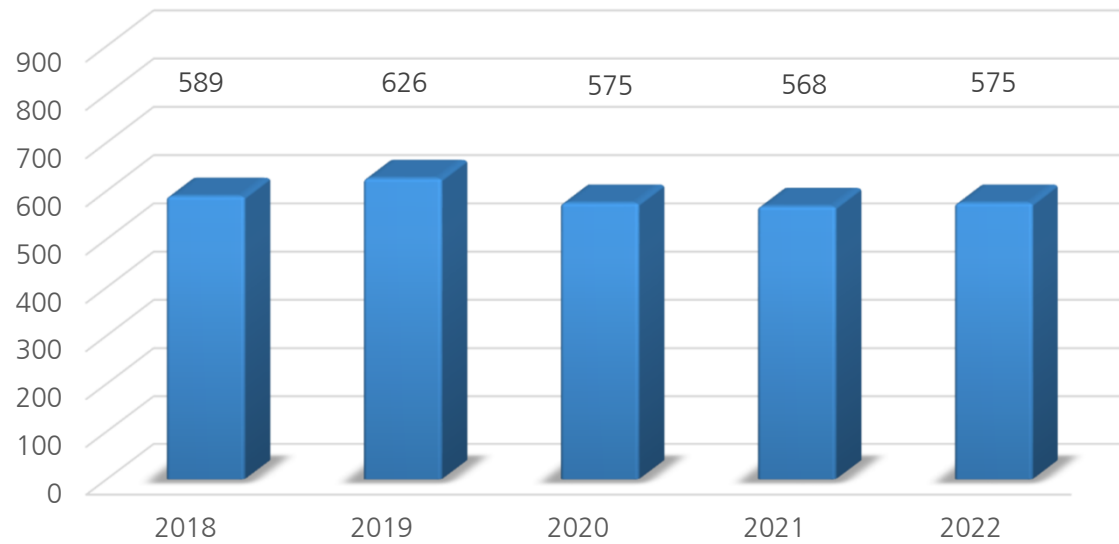


LANDKREIS OSTERHOLZ



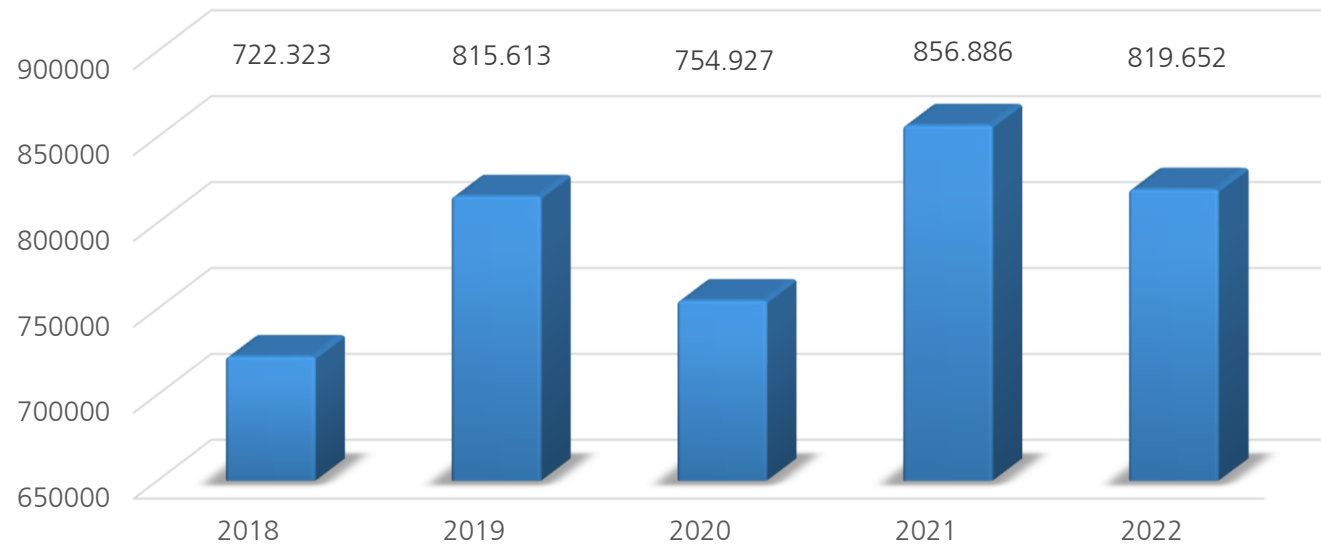


Anzahl der Messungen des Landkreises Osterholz



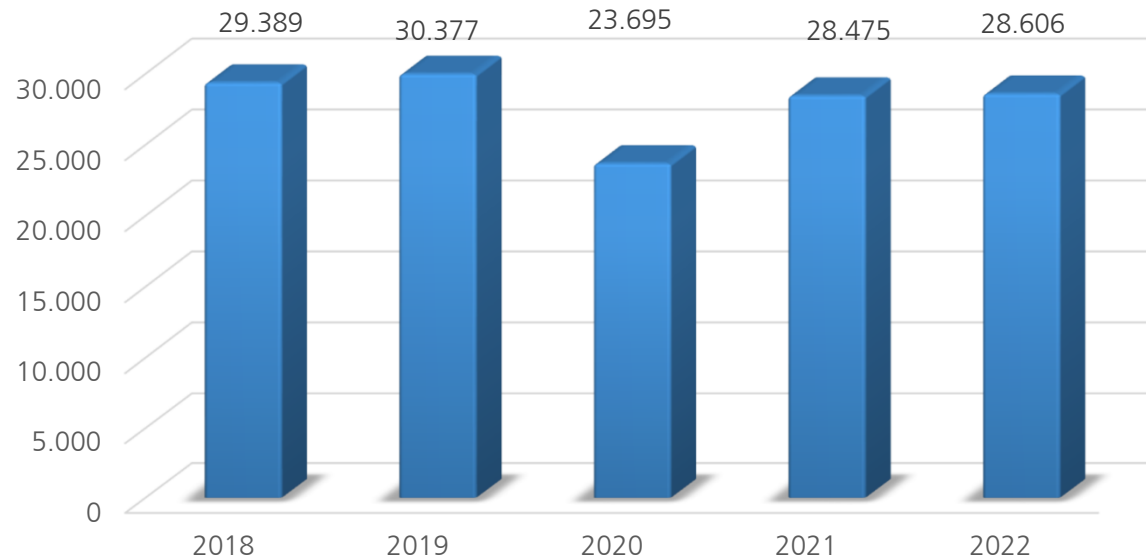


Anzahl der gemessenen Fahrzeuge Messungen Landkreis Osterholz



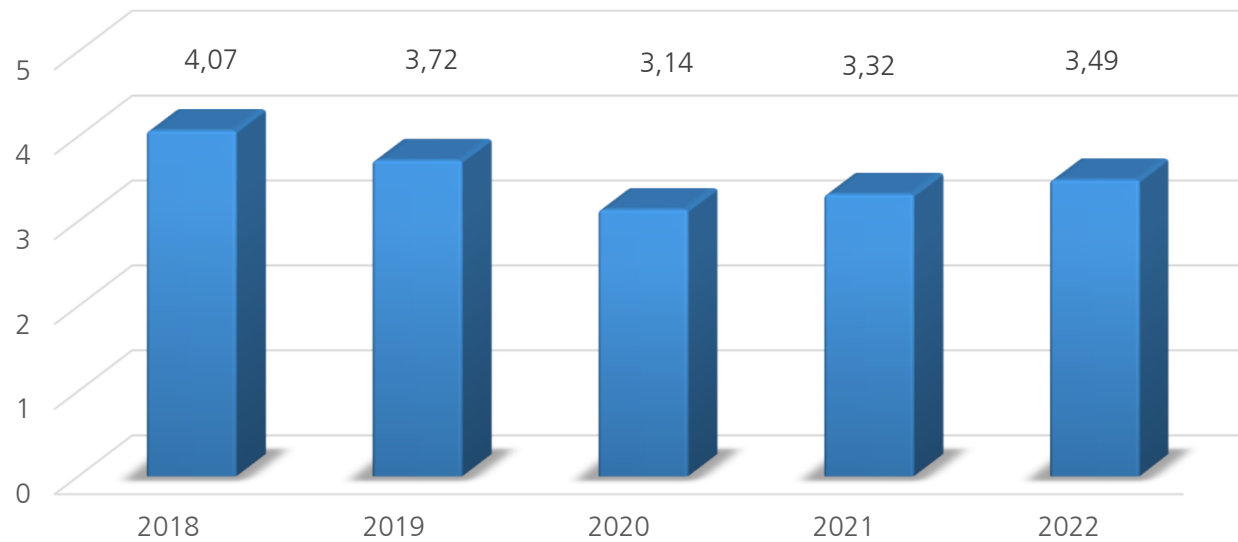


Anzahl der Verstöße Messungen Landkreis Osterholz



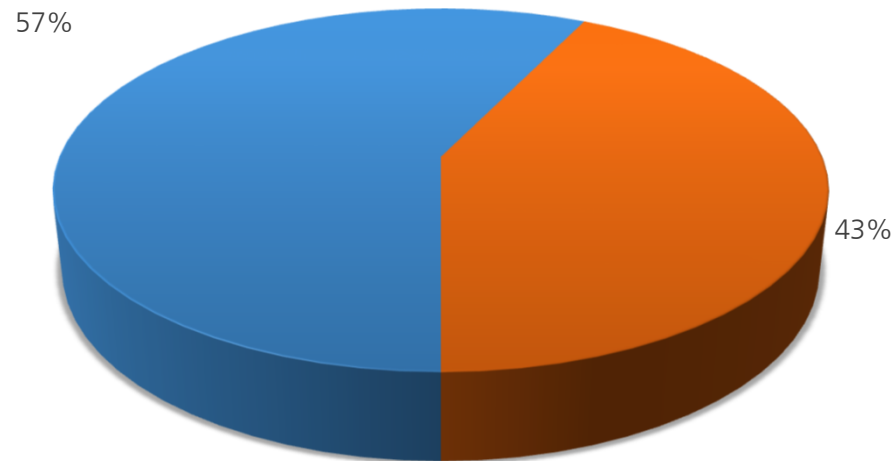


Anzahl zu schneller Fahrzeuge (in %) Messungen Landkreis Osterholz





Anteil innerorts / außerorts Messungen Landkreis Osterholz

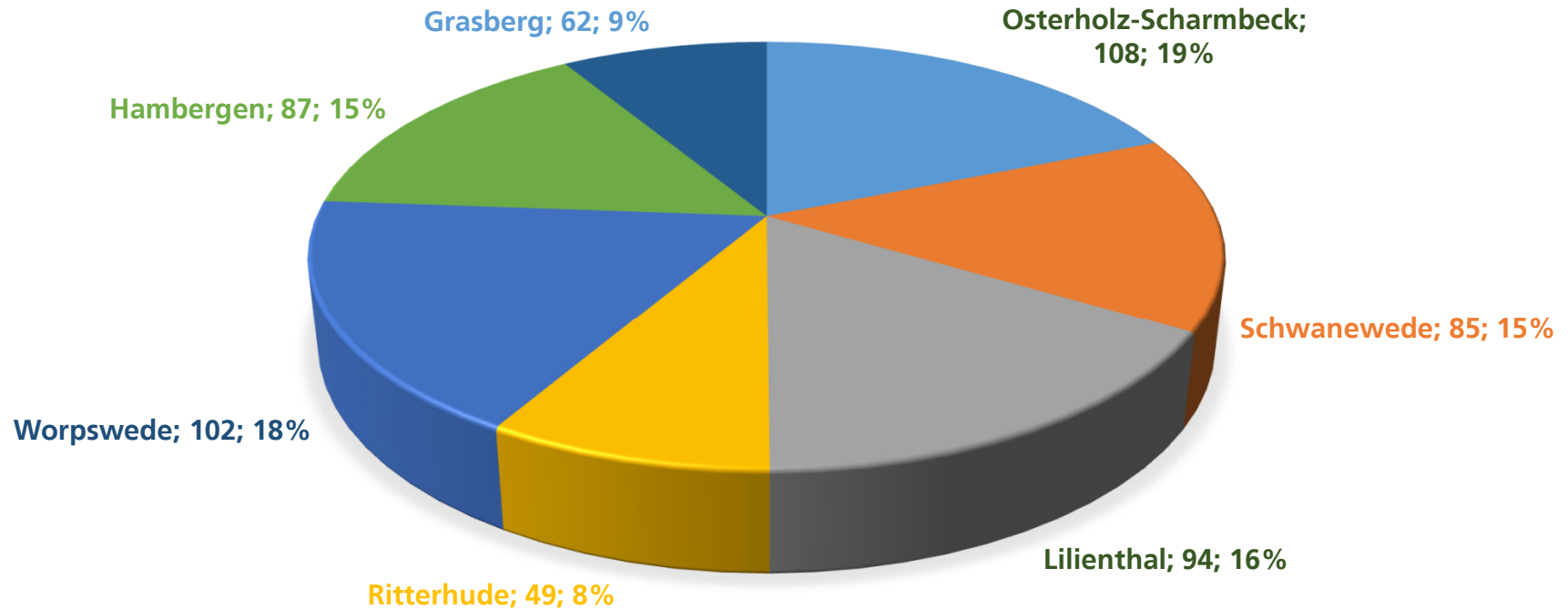


■ innerorts ■ außerorts





Anteil Gemeinden Messungen Landkreis Osterholz





Ausgewählte Messungen 30 km/h

Kita Tinzenberg (Am Osterholze), Osterholz-Scharmbeck

09.03.2022	5,7 %	→
10.11.2022	5,5 %	

Grundschule Wallhöfen (B 74)

02.02.2022	4,6 %	↑
20.12.2022	8,0 %	

Krankenhaus Moorhauser Landstraße, Lilienthal

01.02.2022	8,2 %	↓
07.12.2022	6,7%	

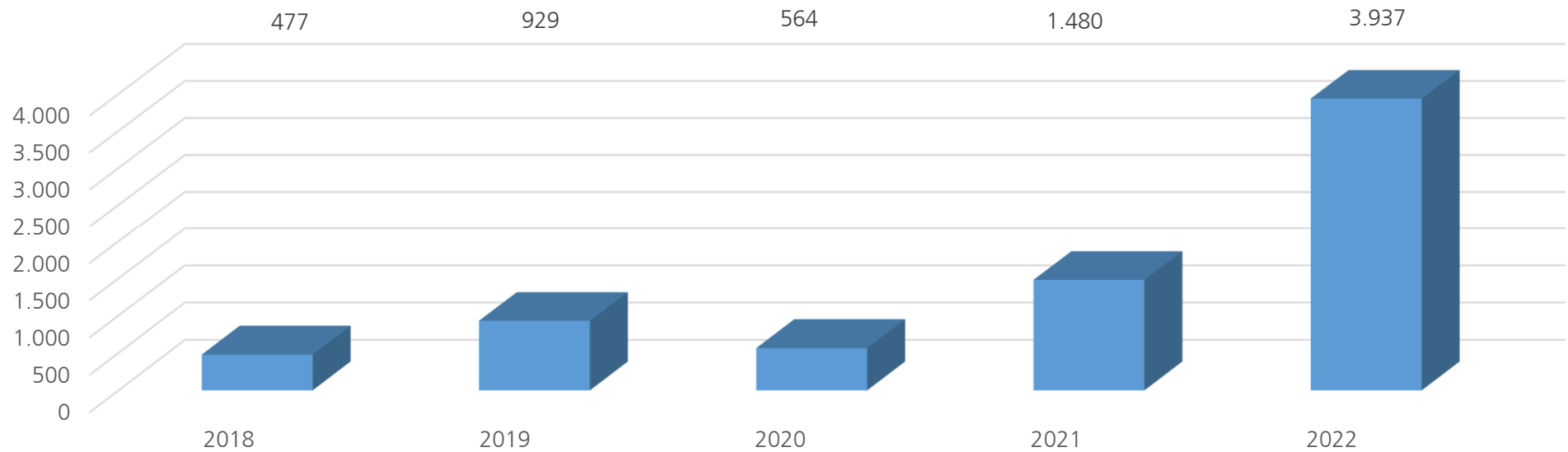


Verwendung der Überschüsse für Maßnahmen der Verkehrssicherheit

Auszahlung 2022:	265.844,00 €
• Sanierung von Radwegen	100.000,00 €
• Jägerschaft für Wildwarner	7.000,00 €
• Verkehrswachten im Landkreis	6.000,00 €
• Fahr-Fitness-Checks Senioren	7.500,00 €
• PKW-Sicherheitstraining Schulen	2.500,00 €
• Verkehrserziehung Grundschulen + Kitas	18.600,00 €
• Verkehrssicherheitsberater Polizei	5.000,00 €
• Einzelmaßnahmen und Hilfsorganisationen	119.244,00 €
Auszahlung 2023:	430.177,00 €



Pflichtumtausch Führerschein Anzahl der Anträge



Anträge 2023 bis 31.03.: 1.545 Stück





Aktuelle Themen

- **Pflichtumtausch Führerscheine**

Graue und rosa Führerscheine

Jahrgänge 1953 – 1958 bis 19.07.2022

Jahrgänge 1959 – 1964 bis 19.01.2023

Jahrgänge 1965 – 1970 bis 19.01.2024





Erfolgreiche Zusammenarbeit Polizei und Landkreis als Straßenverkehrsbehörde

Enge und gute Kooperation z.B.

- Anhörverfahren StVO
- Unfallauswertungen
- Verkehrsschauen
- Abstimmung Geschwindigkeitskontrollen
- Verfahren bei Drogenkonsum
- Besondere Aktionen für ältere Verkehrsteilnehmerinnen und Verkehrsteilnehmer



POLIZEINSPEKTION
VERDEN/
OSTERHOLZ



LANDKREIS OSTERHOLZ

Vielen Dank

für Ihre

Aufmerksamkeit

