



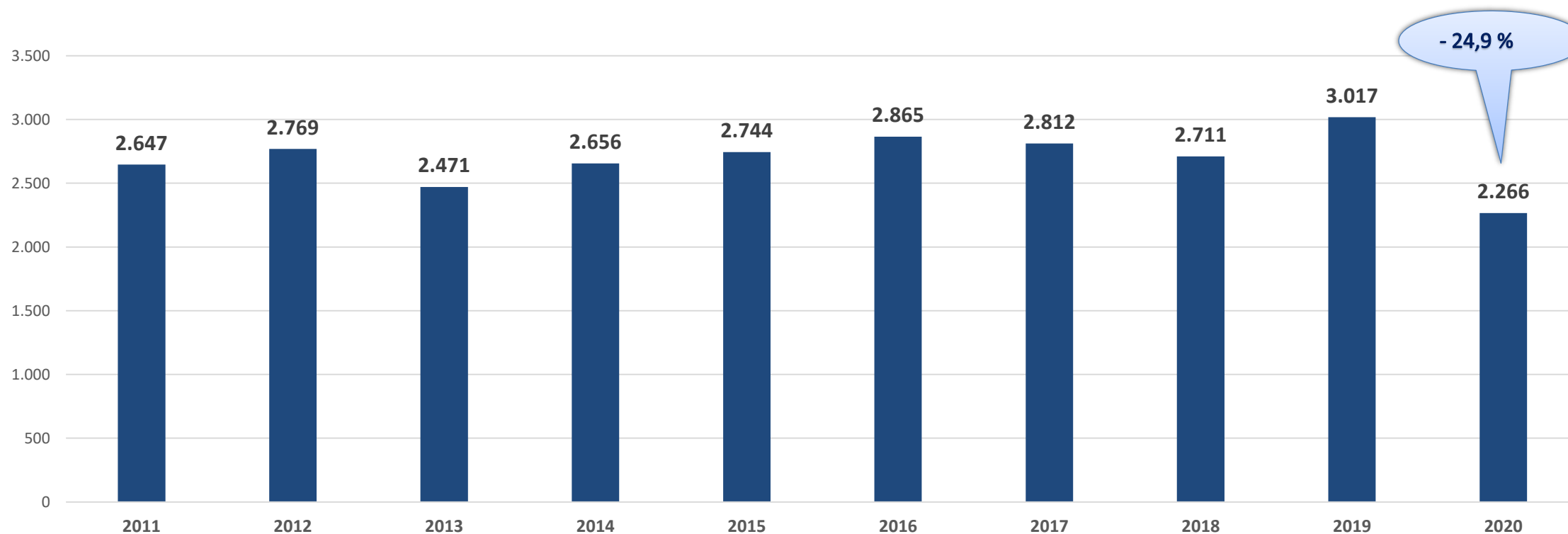
Presseveröffentlichung zum Verkehrslagebild 2020 im Landkreis Osterholz



Verkehrslagebild 2020 im Landkreis Osterholz

Landkreis Osterholz - Verkehrsunfälle - 10 Jahresvergleich

(Stand 13.04.2021)

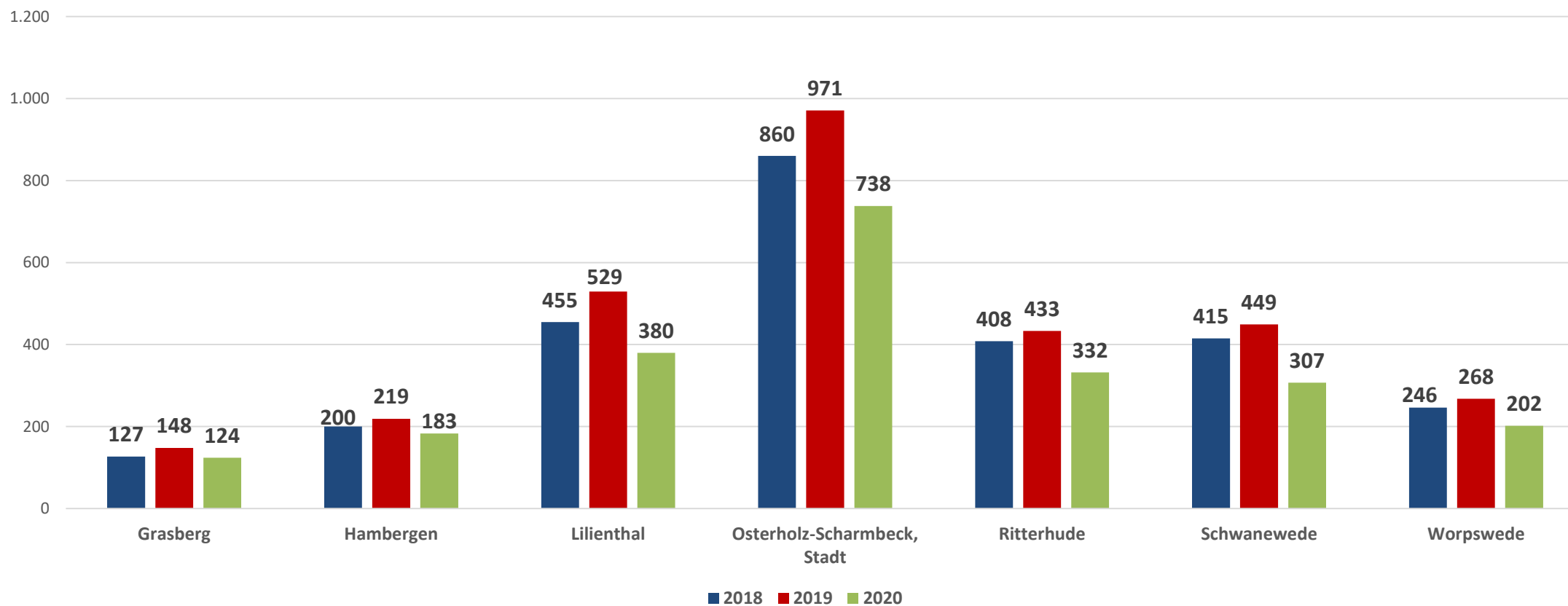


Landesebene = - 15,2 %

Verkehrslagebild 2020 im Landkreis Osterholz

Landkreis Osterholz - Regionale Verteilung der Verkehrsunfälle

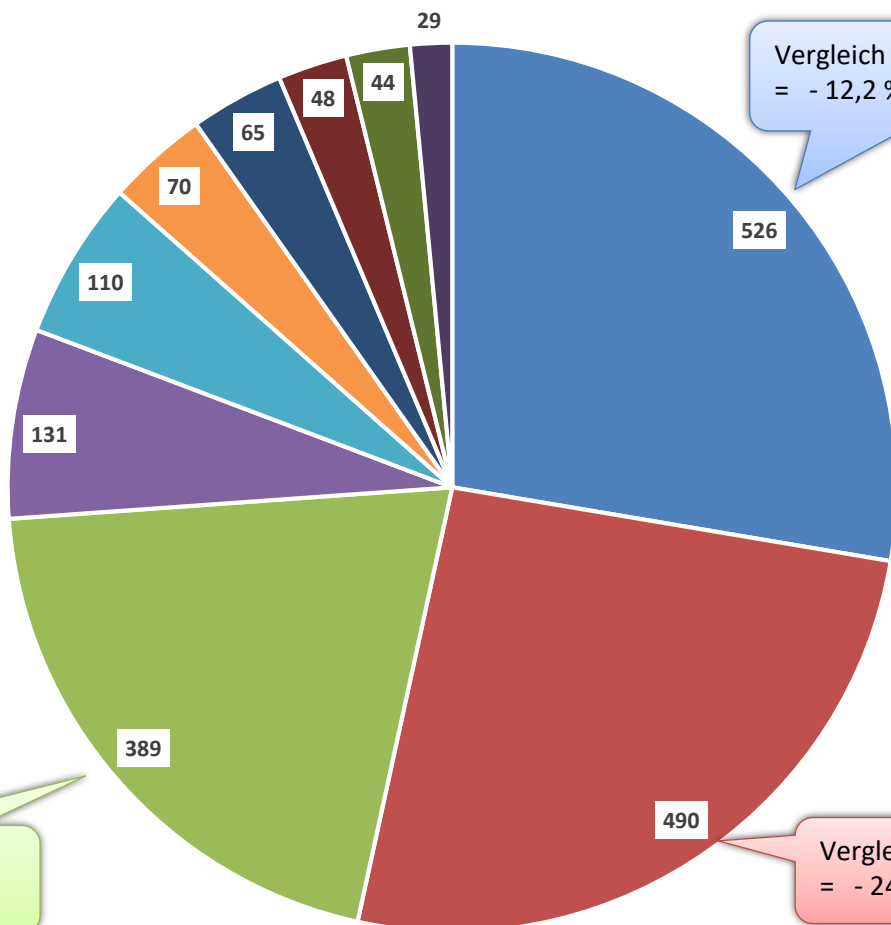
(Stand 30.03.2021)



Verkehrslagebild 2020 im Landkreis Osterholz

Hauptunfallursachen 2020 Landkreis Osterholz

(Stand 17.02.2021)



Vergleich 2019: 599 VU
= - 12,2 %

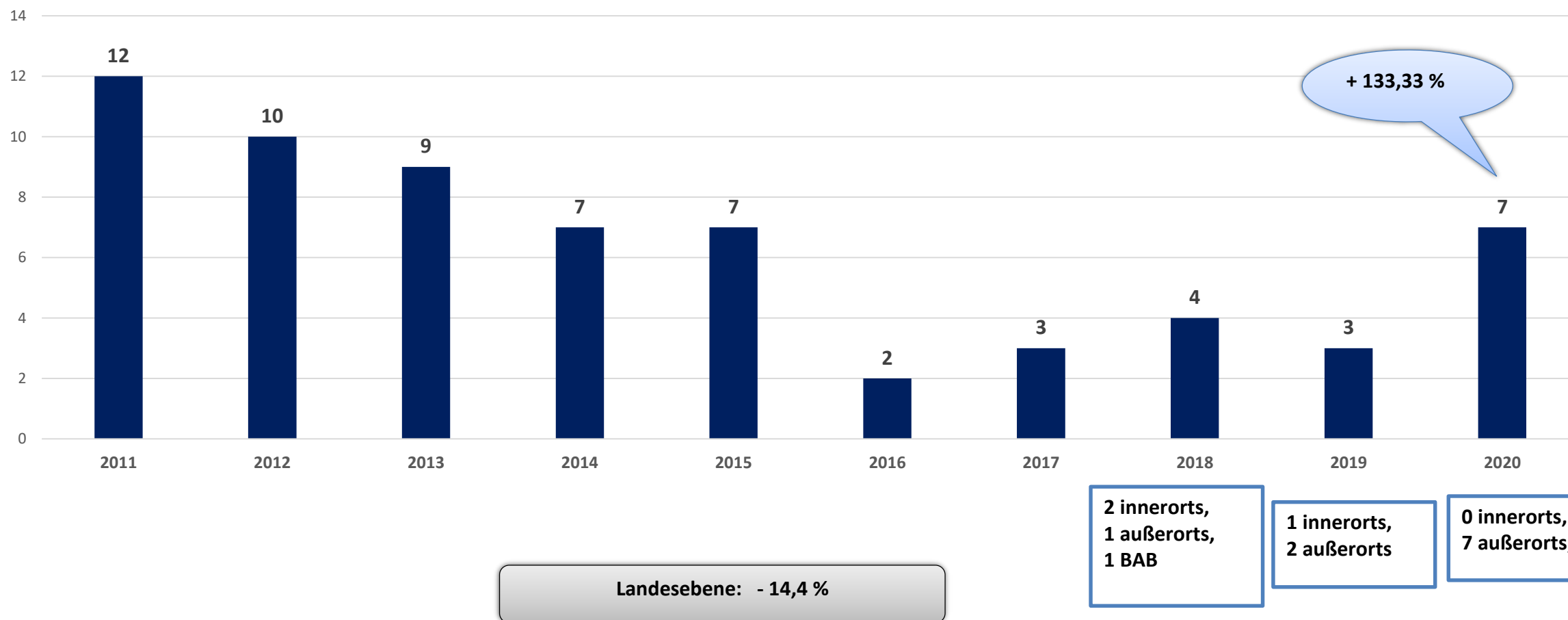
Vergleich 2019: 564 VU
= - 31,0 %

Vergleich 2019: 651 VU
= - 24,7 %

- 36 - Fehler beim Wenden oder Rückwärtsfahren (526)
- 86 - Wild auf der Fahrbahn (490)
- 14 - ungenügender Sicherheitsabstand (389)
- 28 - Nichtbeachten der die Vorfahrt regelnden Verkehrszeichen (131)
- 13 - nicht angepasste Geschwindigkeit (110)
- 37 - Fehler beim Einfahren in den fließenden Verkehr (z.B. aus einem Grundstück pp) (70)
- 11 - Verstoß gegen das Rechtsfahrgebot (65)
- 01 - Alkoholeinfluss (48)
- 35 - Fehler beim Abbiegen nach links (44)
- 04 - sonstige körperliche oder geistige Mängel (29)

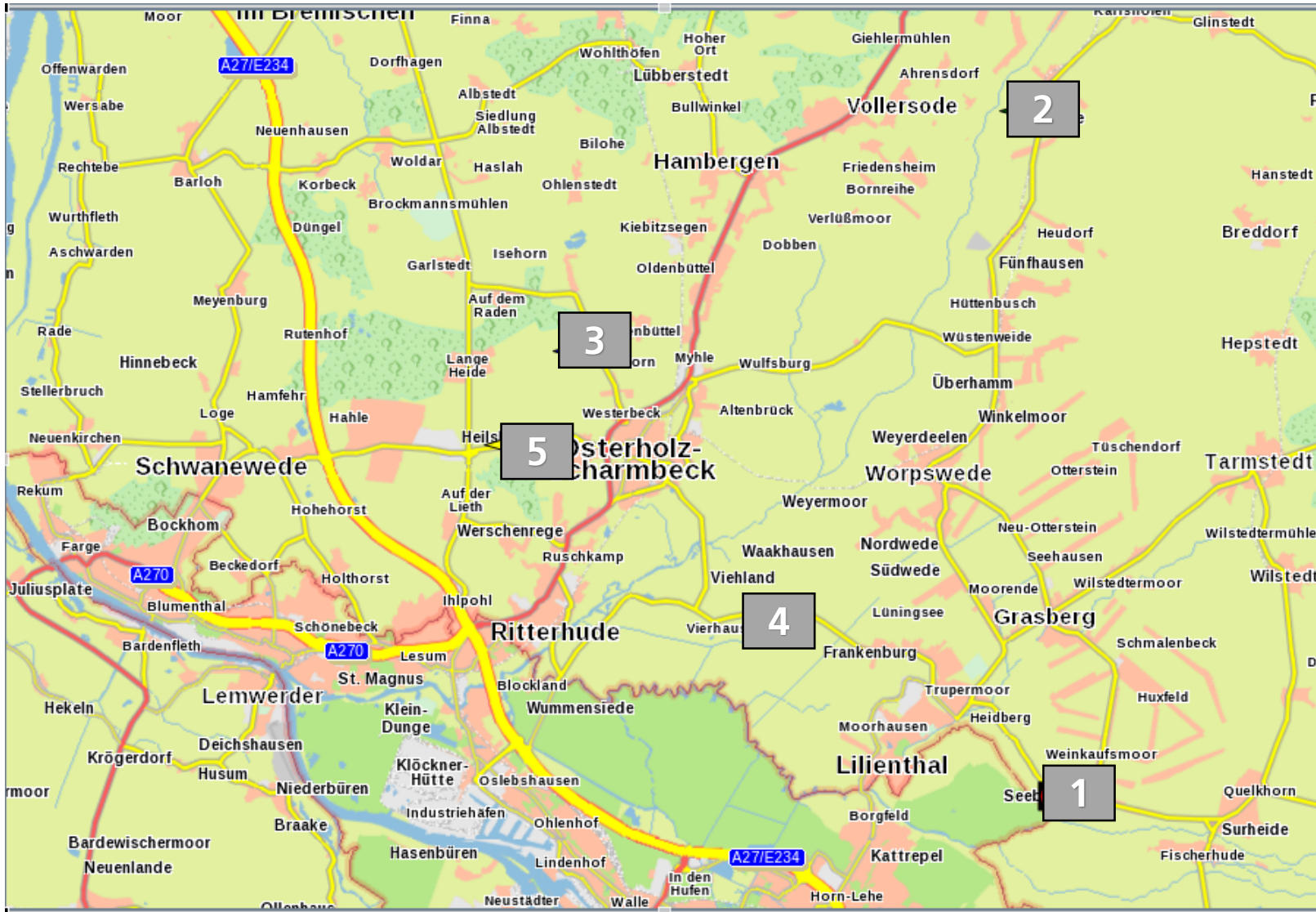
Verkehrslagebild 2020 im Landkreis Osterholz

Landkreis Osterholz - Getötete Personen - 10 Jahresvergleich
(Stand 13.04.2021)





Verkehrslagebild 2020 im Landkreis Osterholz



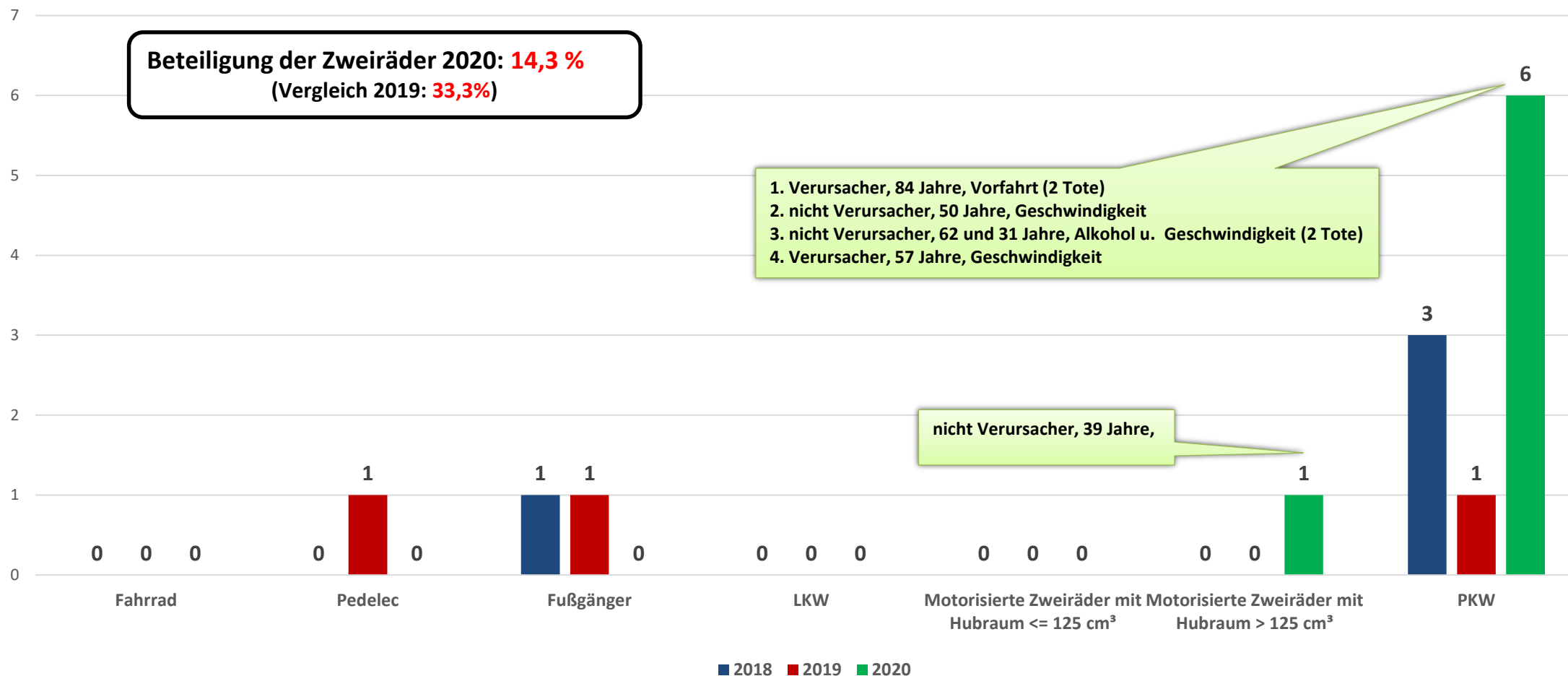
Landkreis Osterholz - Getötete Personen –
geografische Lage

- 1: Lilienthal, 84 und 84 Jahre, Pkw
- 2: Worpswede, 50 Jahre, Pkw
- 3: Osterholz-Scharmbeck, 31 und 62 Jahre, Pkw
- 4: Lilienthal, 57 Jahre, Pkw
- 5: Osterholz-Scharmbeck, 39 Jahre, Krad

Verkehrslagebild 2020 im Landkreis Osterholz

Landkreis Osterholz - Getötete Personen nach Verkehrsbeteiligung

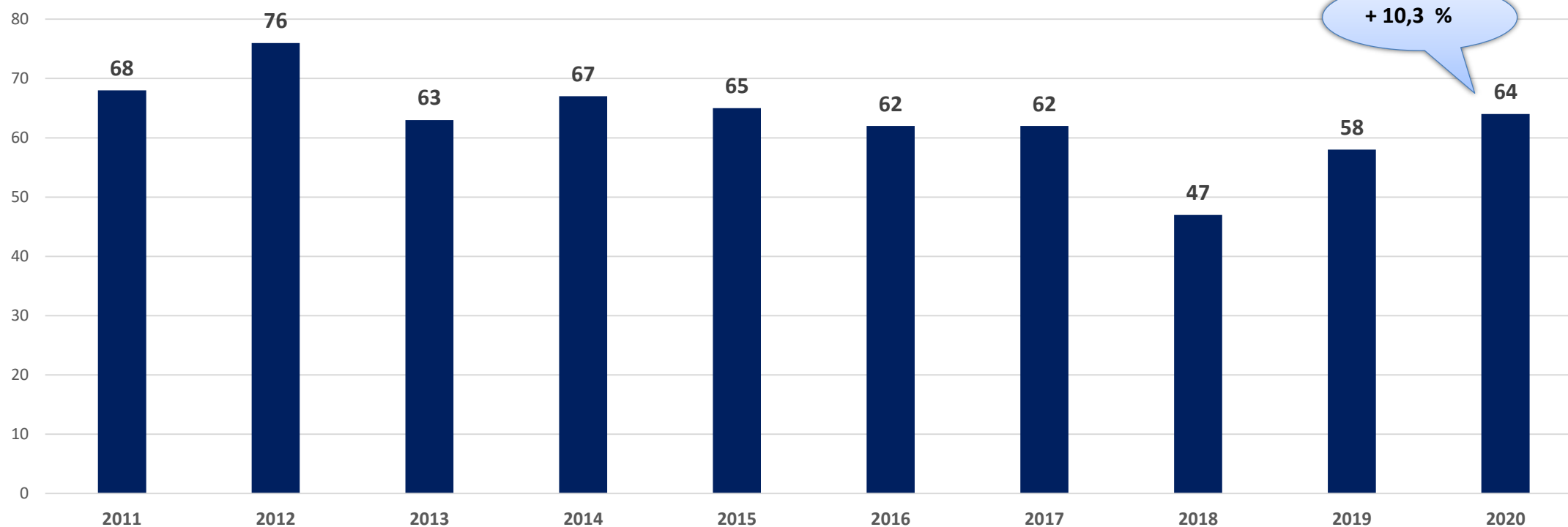
(Stand 30.03.2021)



Verkehrslagebild 2020 im Landkreis Osterholz

Landkreis Osterholz - Schwerverletzte Personen - 10 Jahresvergleich

(Stand 30.03.2021)

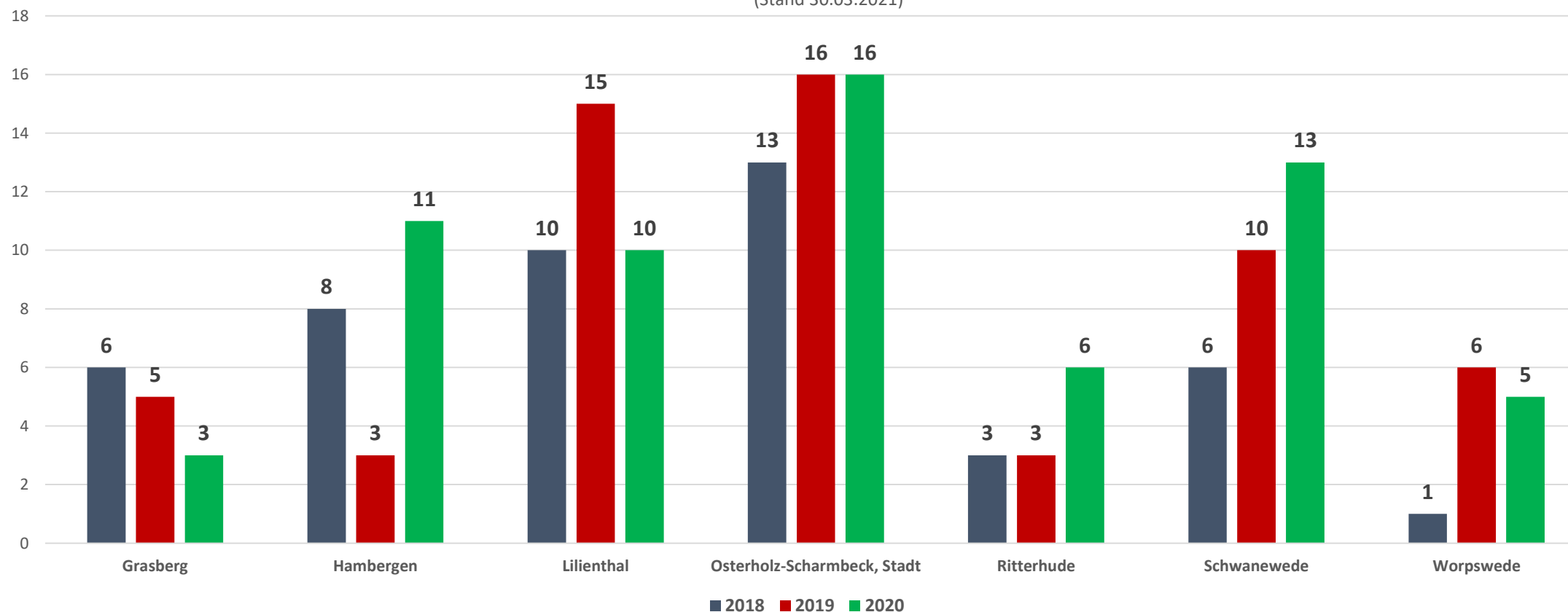


Landesebene: - 14,3 %

Verkehrslagebild 2020 im Landkreis Osterholz

Landkreis Osterholz - Schwerverletzte Personen - Regionale Verteilung der Verkehrsunfälle

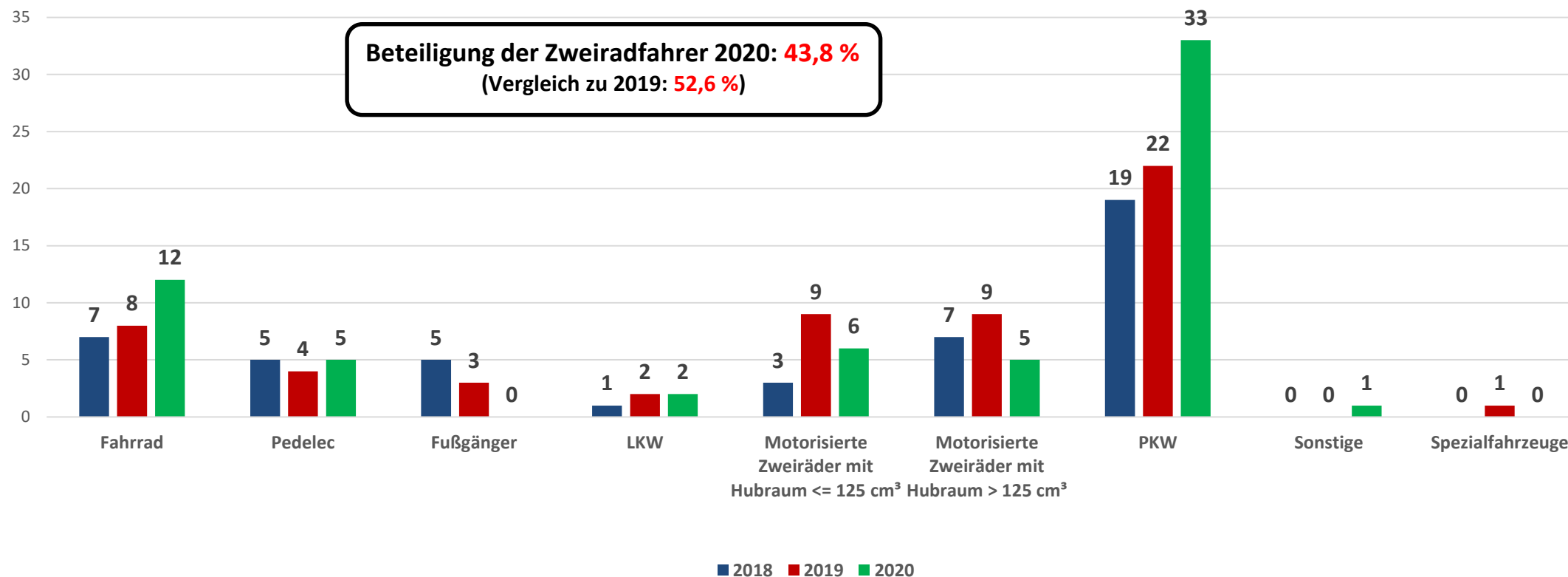
(Stand 30.03.2021)



Verkehrslagebild 2020 im Landkreis Osterholz

Landkreis Osterholz - Schwerverletzte Personen nach Verkehrsbeteiligung

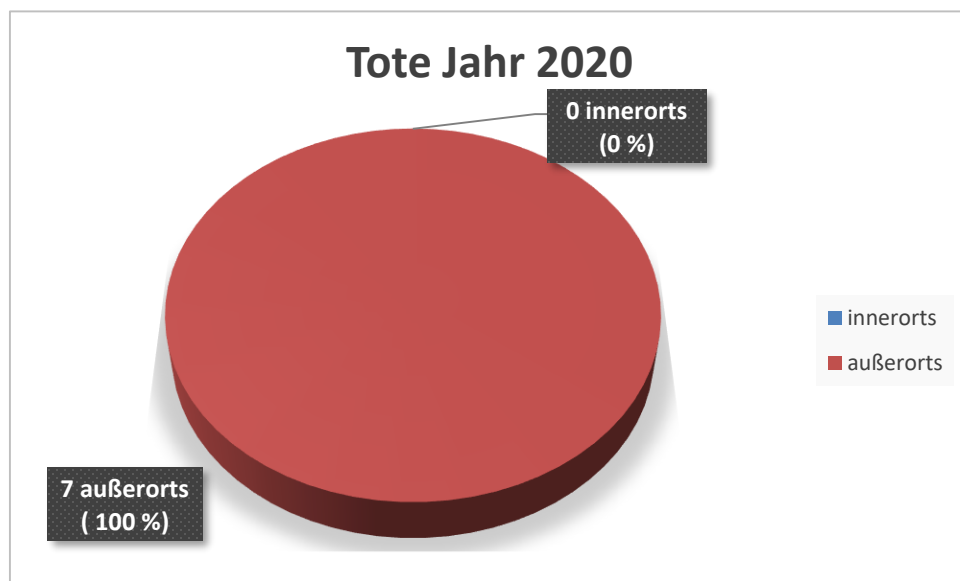
(Stand 30.03.2021)



Verkehrslagebild 2020 im Landkreis Osterholz

Landkreis Osterholz Schwerstverletzte (Tote und Schwerverletzte)

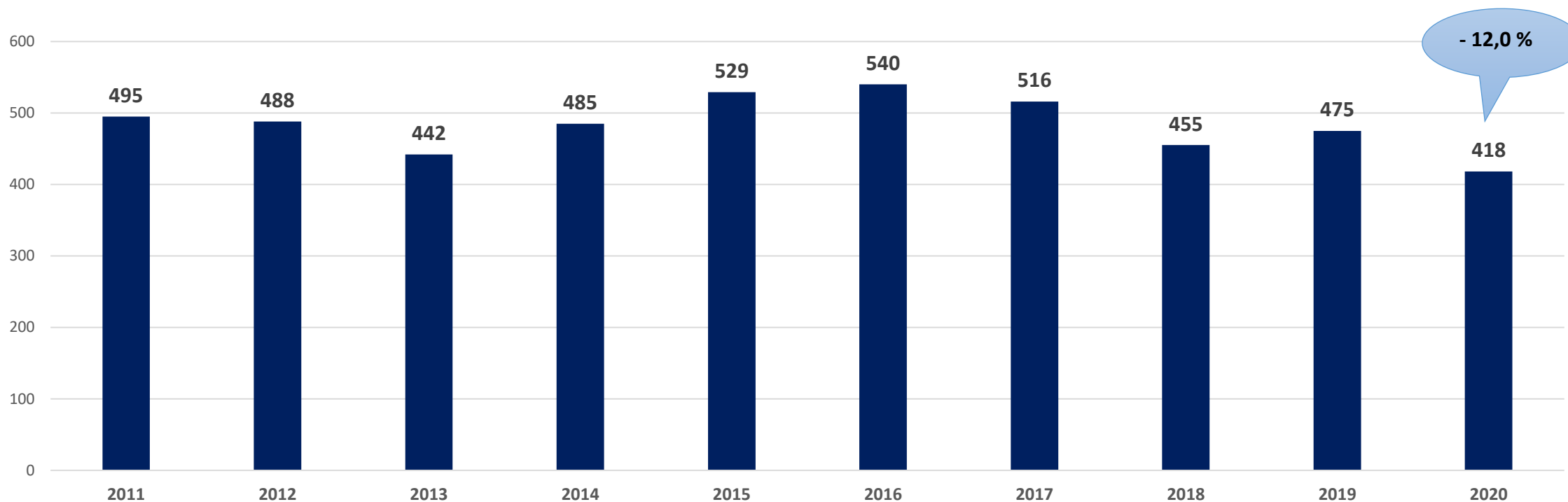
	unter 6 Jahre		6 - 14 Jahre		15 - 17 Jahre		18 - 24 Jahre		25 - 34 Jahre		35 - 44 Jahre		45 - 54 Jahre		55 - 64 Jahre		65 - 74 Jahre		75 - 84 Jahre		85 - 94 Jahre	
	Tote	SV	Tote	SV	Tote	SV	Tote	SV	Tote	SV	Tote	SV	Tote	SV	Tote	SV	Tote	SV	Tote	SV	Tote	SV
2018	0	0	0	1	0	2	0	6	0	7	1	5	0	5	0	5	1	6	1	9	1	1
2019	0	1	0	1	0	4	0	10	1	6	0	4	0	9	1	12	1	5	0	5	0	1
2020	0	1	0	4	0	3	0	6	1	8	1	5	1	9	2	15	0	10	2	3	0	0



Verkehrslagebild 2020 im Landkreis Osterholz

Landkreis Osterholz - Leichtverletzte Personen - 10 Jahresvergleich

(Stand 30.03.2021)

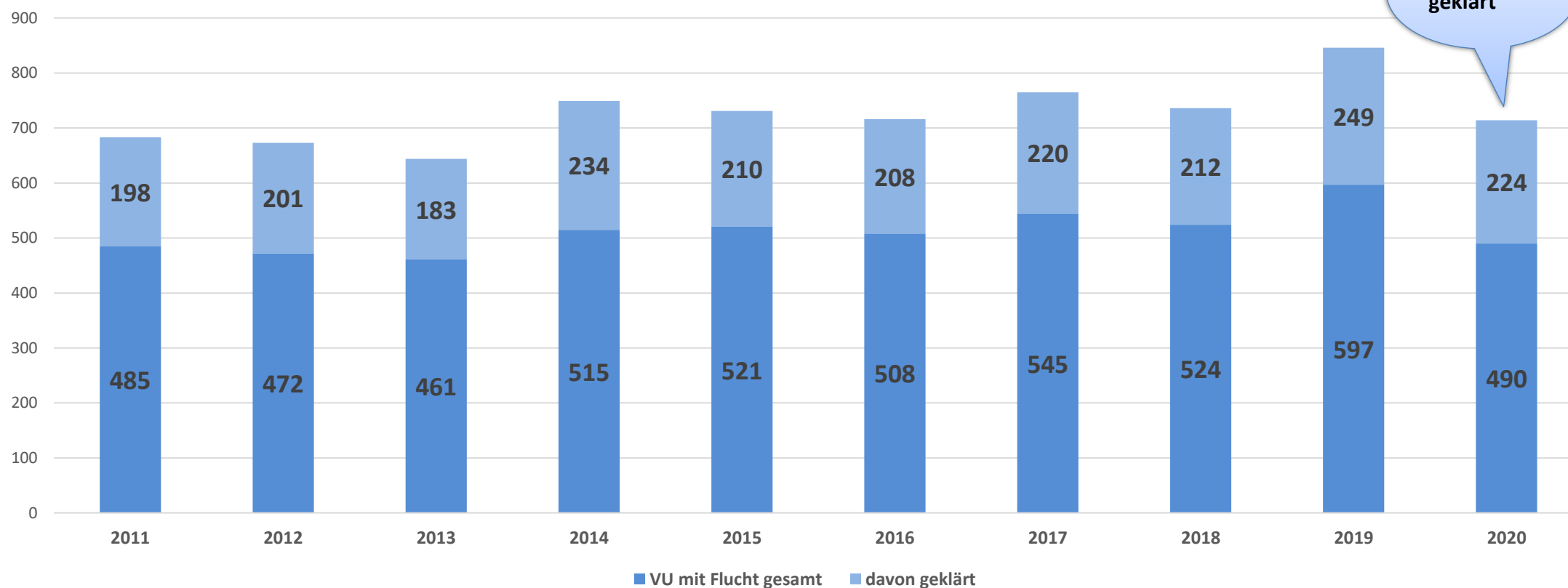




Verkehrslagebild 2020 im Landkreis Osterholz

Landkreis Osterholz - Verkehrsunfallfluchten

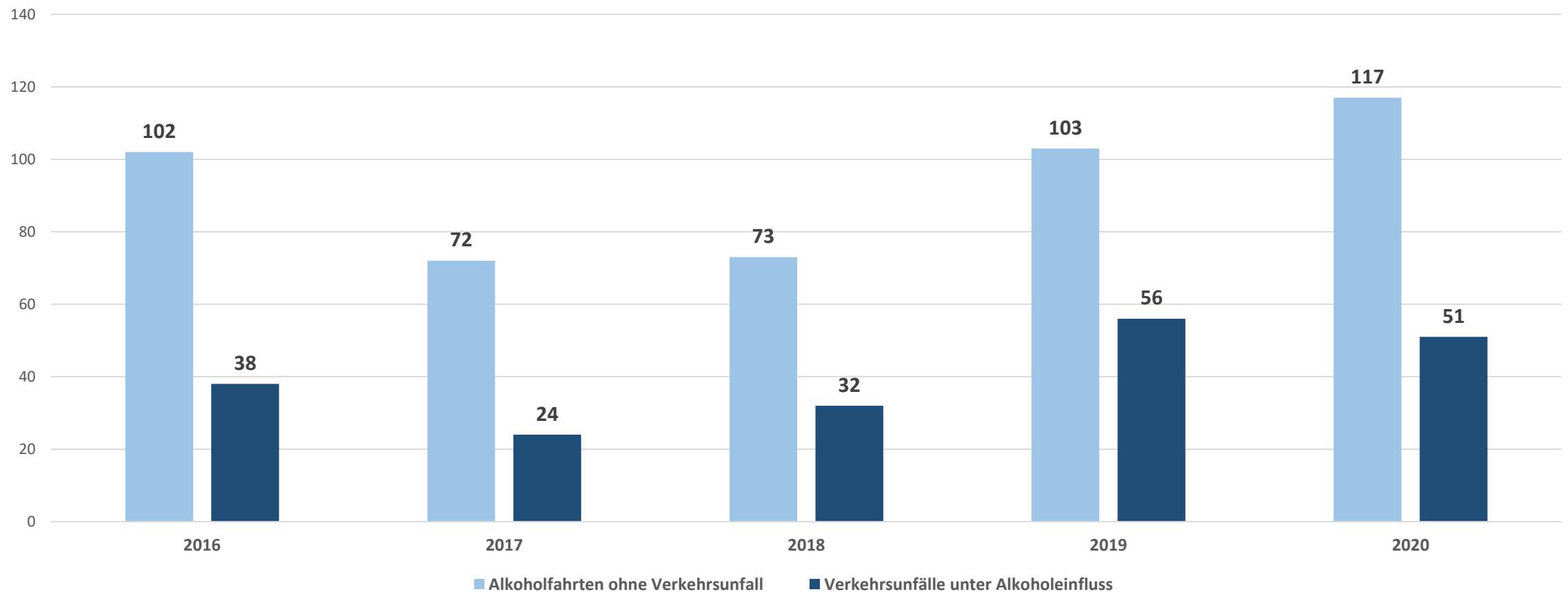
(Stand 30.03.2021)



Verkehrslagebild 2020 im Landkreis Osterholz

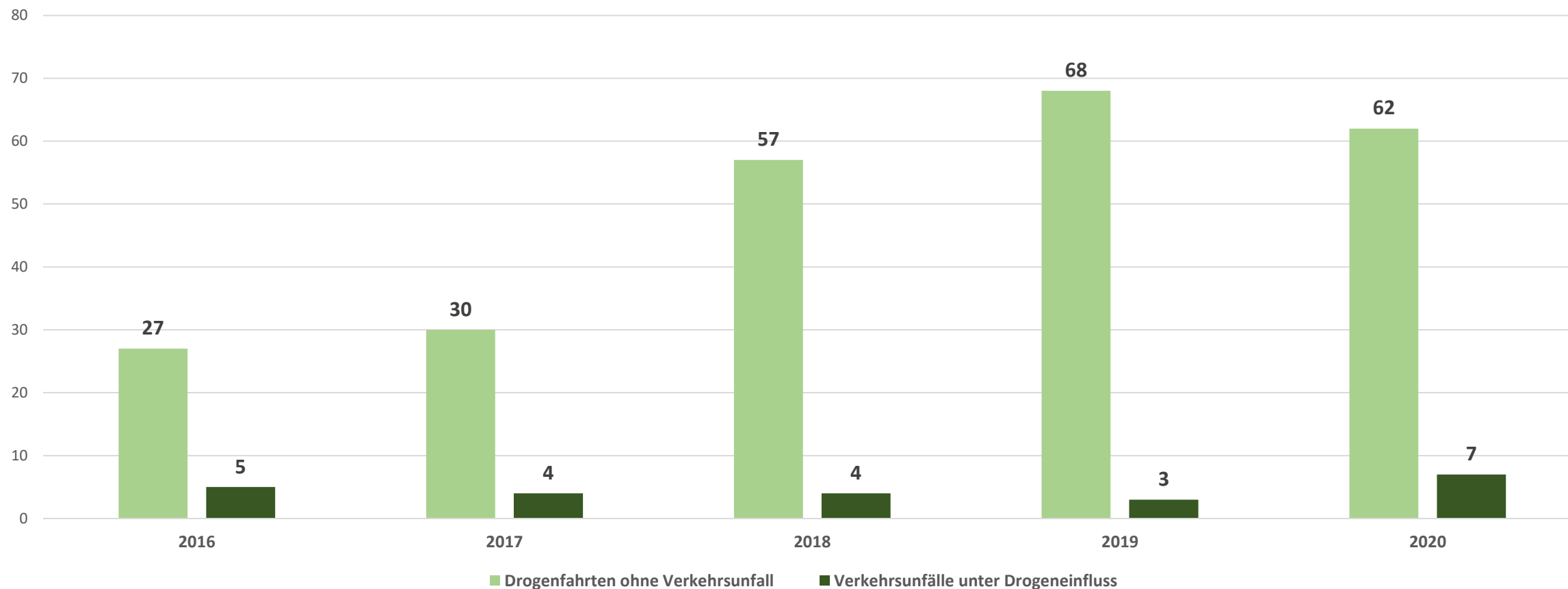
Landkreis Osterholz - Alkoholfahrten ohne Verkehrsunfall und Verkehrsunfälle unter Alkoholeinfluss

(Stand 30.03.2021)



Verkehrslagebild 2020 im Landkreis Osterholz

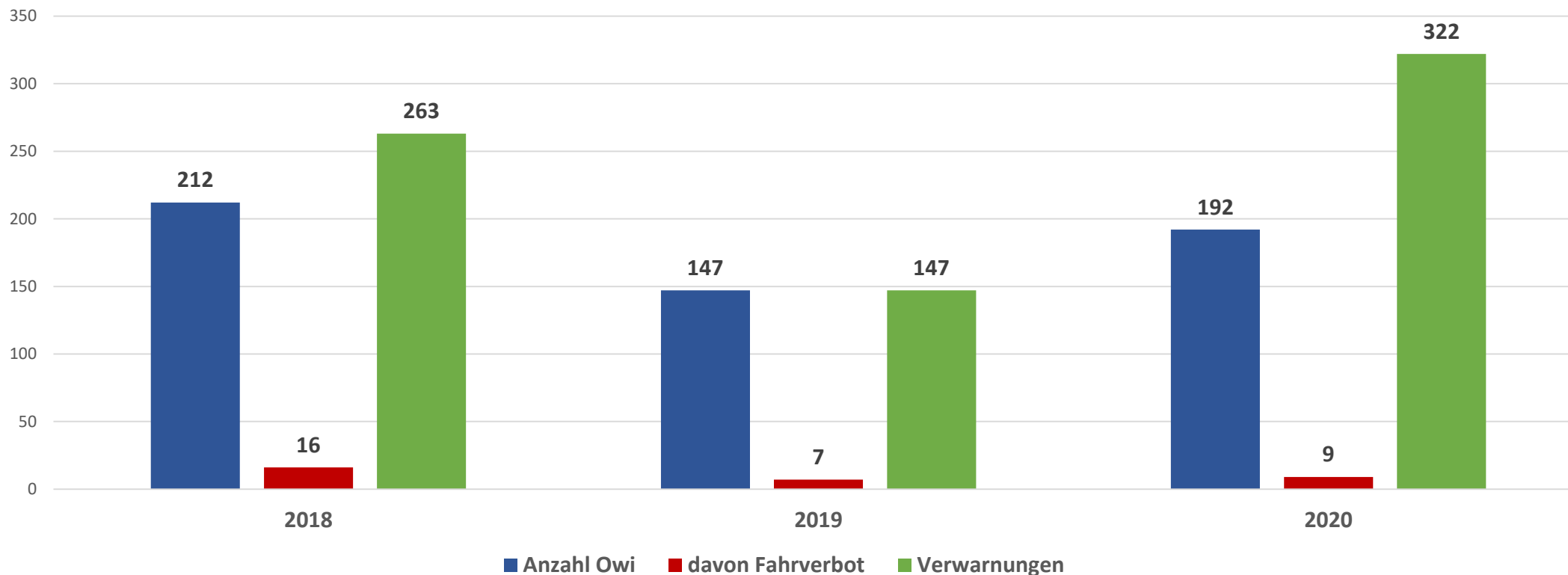
Landkreis Osterholz - Drogenfahrten ohne Verkehrsunfall und Verkehrsunfälle unter Drogeneinfluss
(Stand 30.03.2021)



Verkehrslagebild 2020 im Landkreis Osterholz

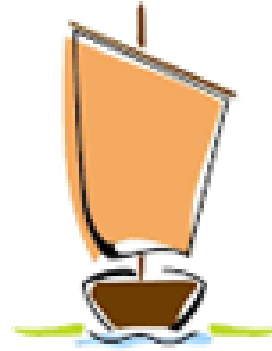
Landkreis Osterholz - Verkehrsüberwachungsmaßnahme Geschwindigkeitsverstöße

(Stand 30.03.2021)





POLIZEIINSPEKTION
VERDEN/
OSTERHOLZ

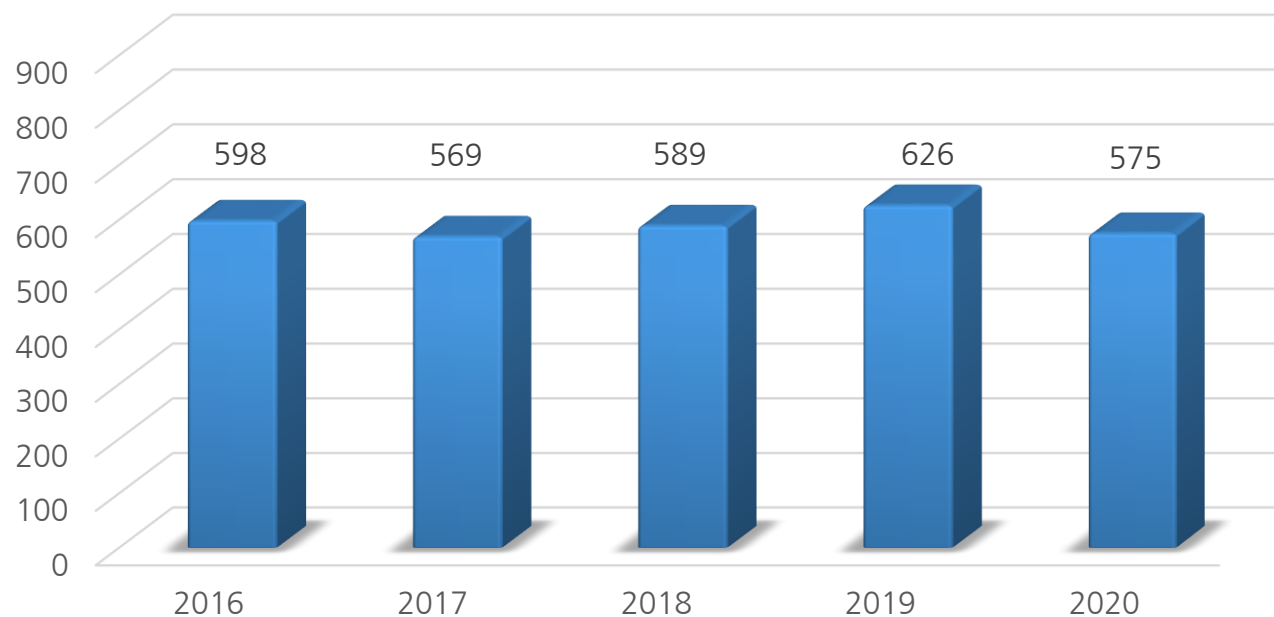


LANDKREIS OSTERHOLZ

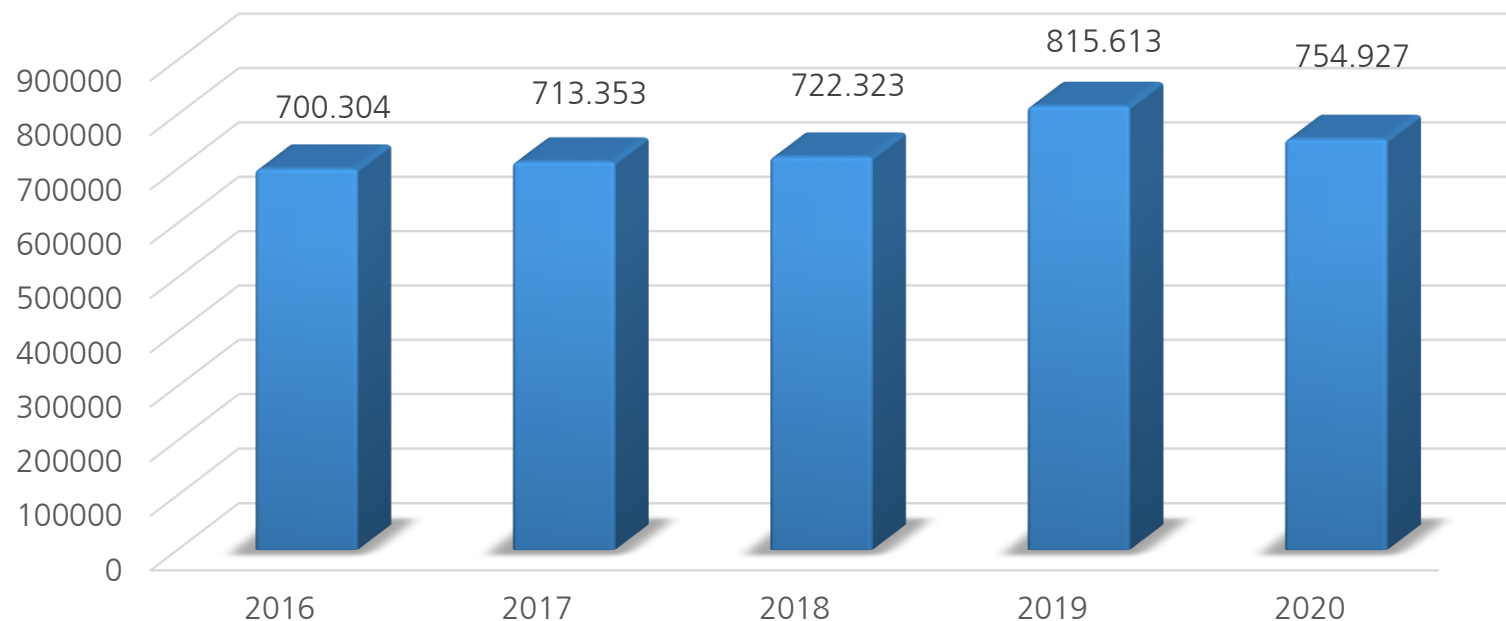


Geschwindigkeitsverstöße

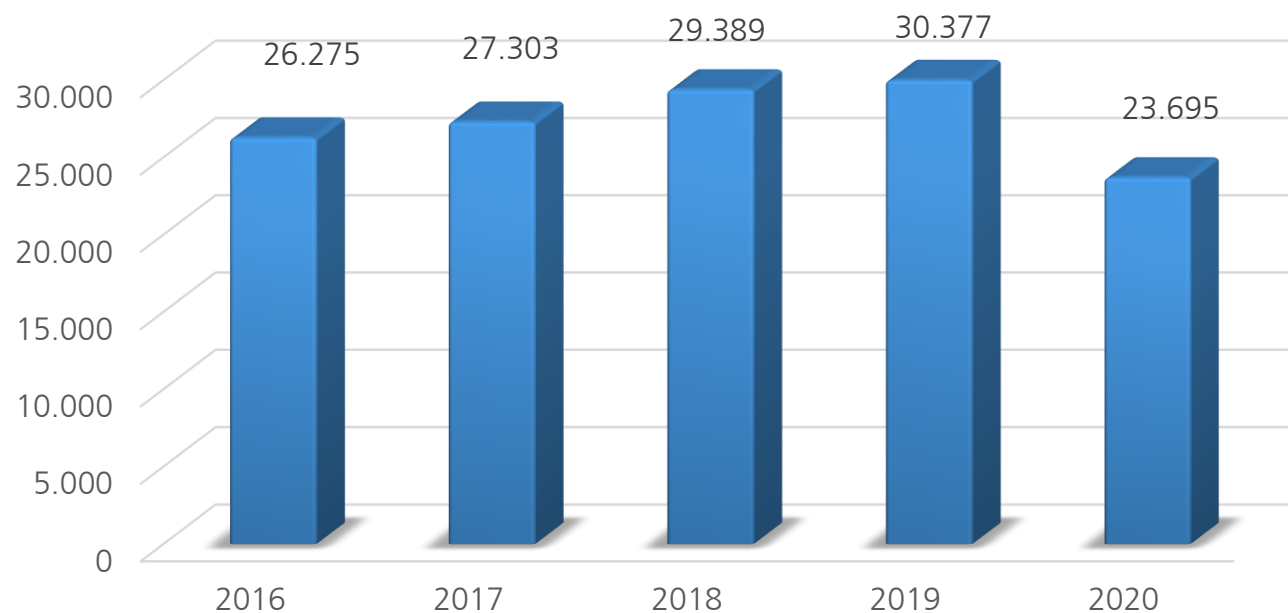
Anzahl der Messungen des Landkreises Osterholz



Anzahl der gemessenen Fahrzeuge Messungen Landkreis Osterholz



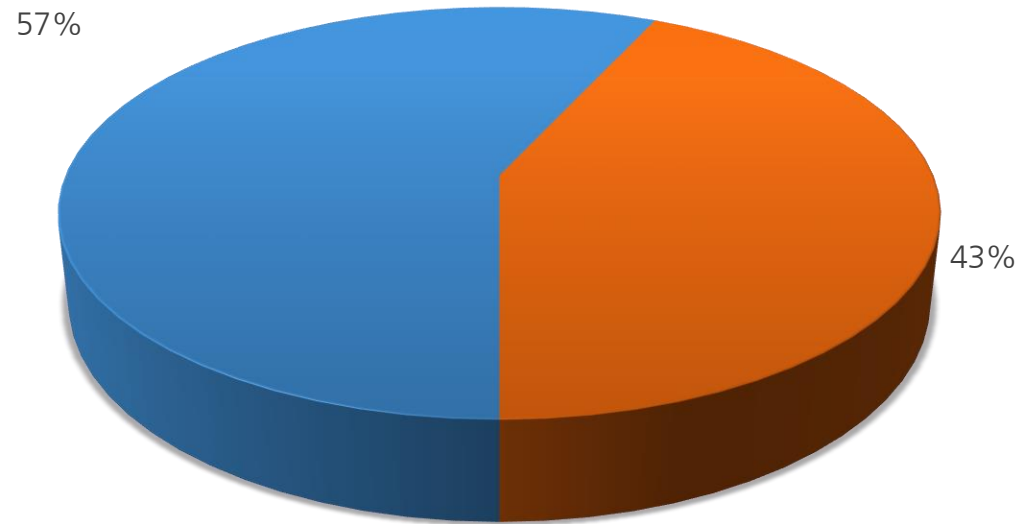
Anzahl der Verstöße Messungen Landkreis Osterholz



Anzahl zu schneller Fahrzeuge (in %) Messungen Landkreis Osterholz



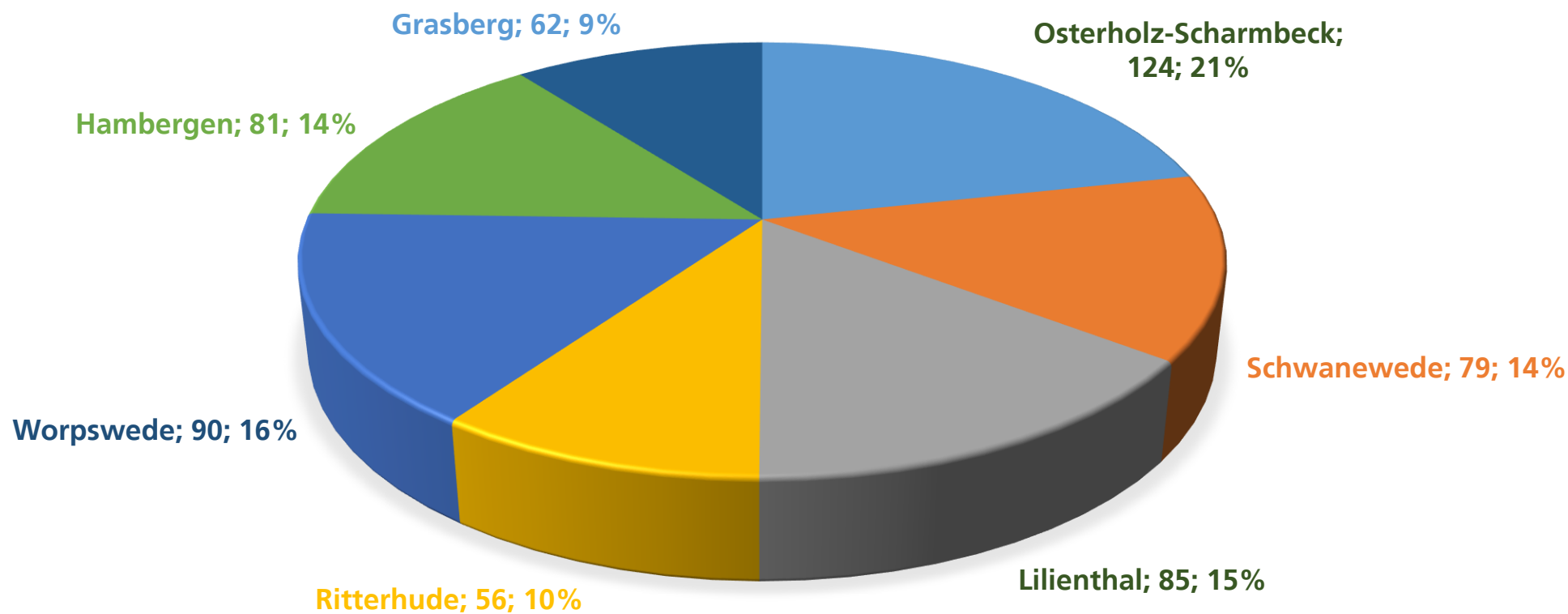
Anteil innerorts / außerorts Messungen Landkreis Osterholz



■ innerorts ■ außerorts



Anteil Gemeinden Messungen Landkreis Osterholz



Ausgewählte Messungen 30 km/h Anteil Verstöße

Grundschule Pennigbütteler Straße, Osterholz-Scharmbeck

24.02.2020 8,4 %

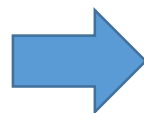
03.12.2020 3,6 %



Kita Speckmannstraße, Grasberg

04.03.2020 5,4 %

18.11.2020 5,3 %



DRK-Kita Dorfstraße, Neu St. Jürgen

10.03.2020 5,3 %

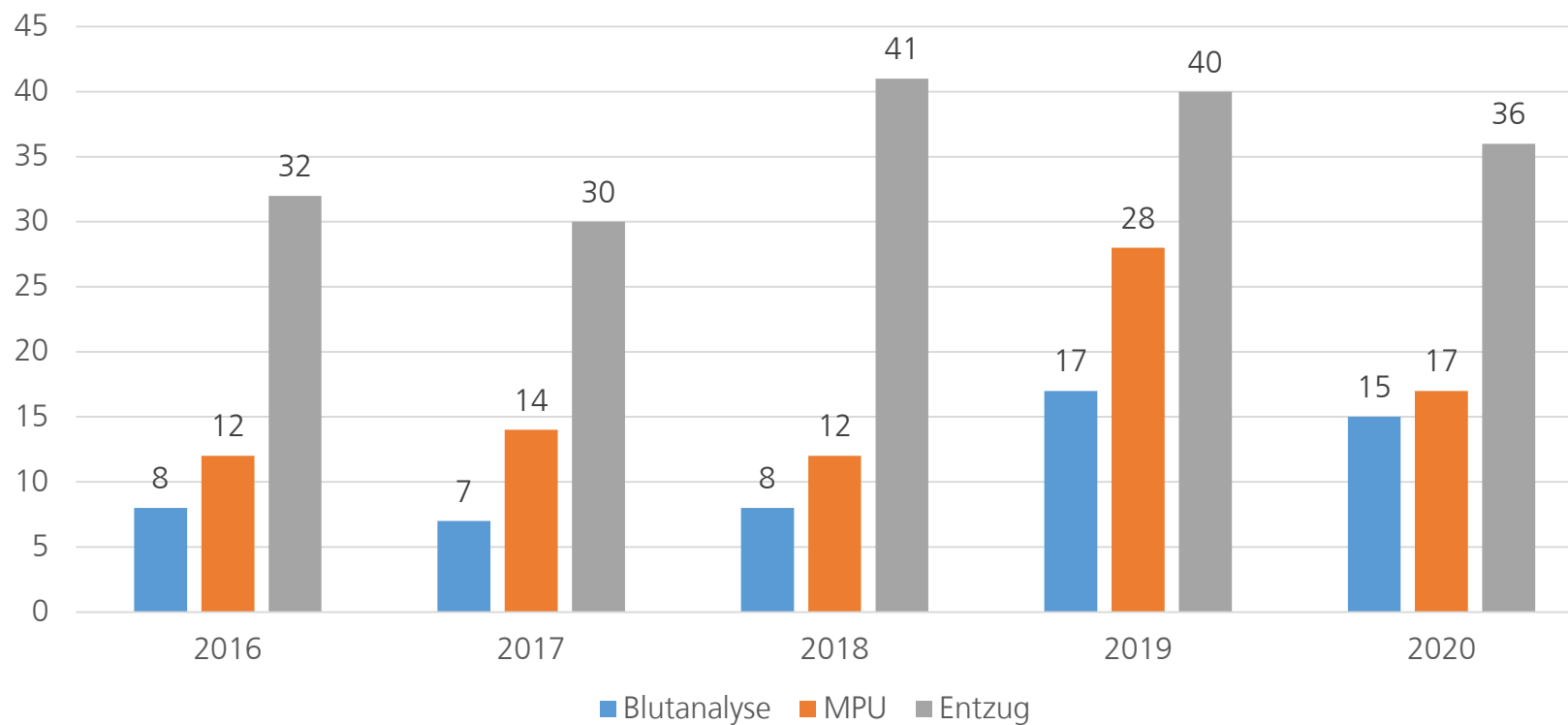
05.10.2020 10,3 %



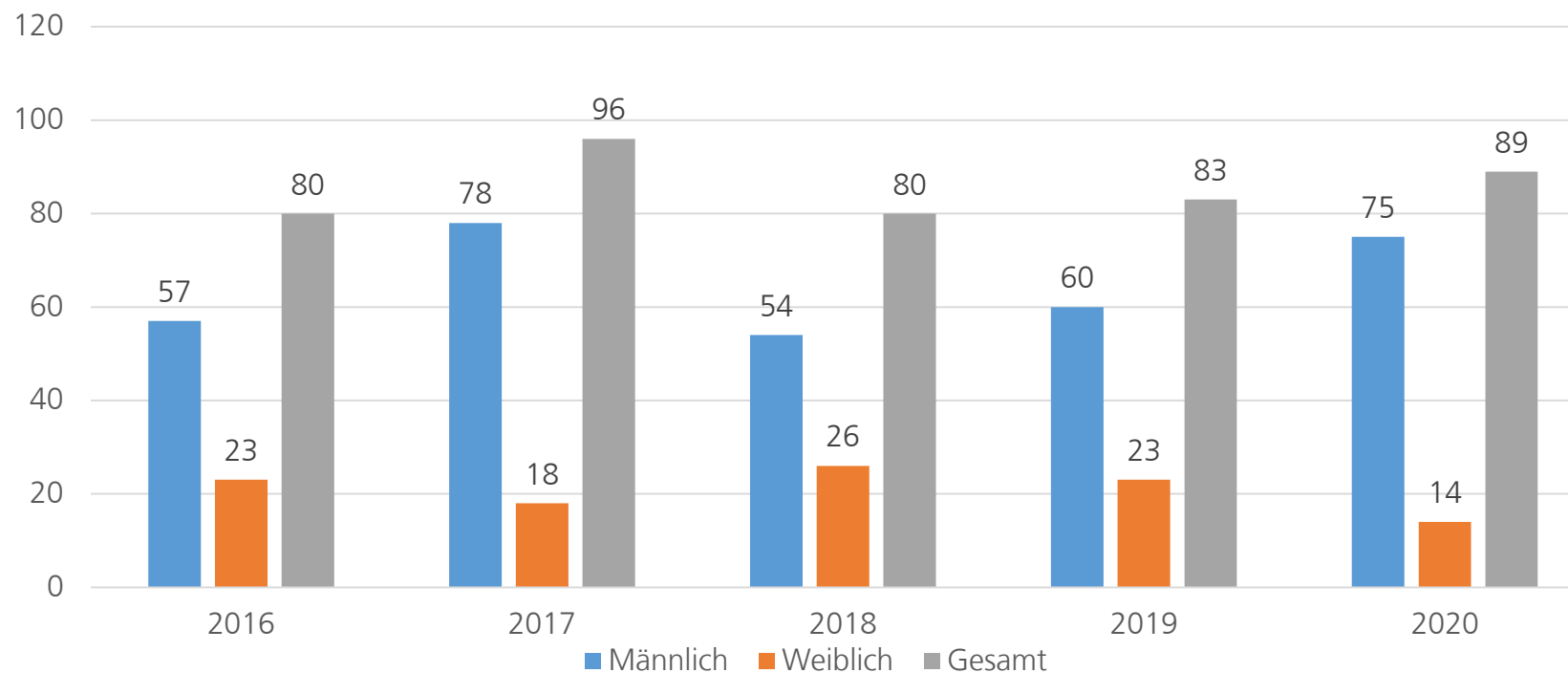
Verwendung der Überschüsse für Maßnahmen der Verkehrssicherheit

Auszahlung 2020:	580.934,00 €
• Sanierung von Radwegen	175.000,00 €
• Jägerschaft für Wildwarner	15.000,00 €
• Verkehrswachten im Landkreis	14.000,00 €
• Fahr-Fitness-Checks Senioren	15.000,00 €
• PKW-Sicherheitstraining Schulen	5.000,00 €
• Verkehrserziehung Grundschulen + Kitas	20.000,00 €
• Verkehrssicherheitsberater Polizei	5.120,00 €
• Einzelmaßnahmen und Hilfsorganisationen	331.814,00 €
Auszahlung 2021:	424.891,91 €

Maßnahmen bei Drogenkonsumenten



Maßnahmen ältere Fahrerlaubnis-Inhaber



Besondere Aktionen für ältere Verkehrsteilnehmerinnen und Verkehrsteilnehmer

- **Kostenlose Beratungen zur Fahrsicherheit**
Ausgabe von Gutscheinen an ältere Fahrerlaubnisinhaber für Fahr-Fitness-Checks
- **Verkehrswacht „Fit im Auto“**
Kurse für ältere Fahrerlaubnisinhaber
- **„Alte Hasen – Sicher im Straßenverkehr“**
Vorträge der Polizei für ältere Verkehrsteilnehmer

Erfolgreiche Zusammenarbeit Polizei und Landkreis als Straßenverkehrsbehörde

Enge und gute Kooperation z.B.

- Anhörverfahren StVO
- Unfallauswertungen
- Verkehrsschauen
- Abstimmung Geschwindigkeitskontrollen
- Verfahren bei Drogenkonsum
- Hospitation junge Polizeibeamte und -beamtinnen

Aktuelle Themen

- **Pflichtumtausch Führerscheine**

Graue und rosa Führerscheine

Jahrgänge 1953 – 1958 bis 19.01.2022

Jahrgänge 1959 – 1964 bis 19.01.2023



Vielen Dank

für Ihr

Interesse

