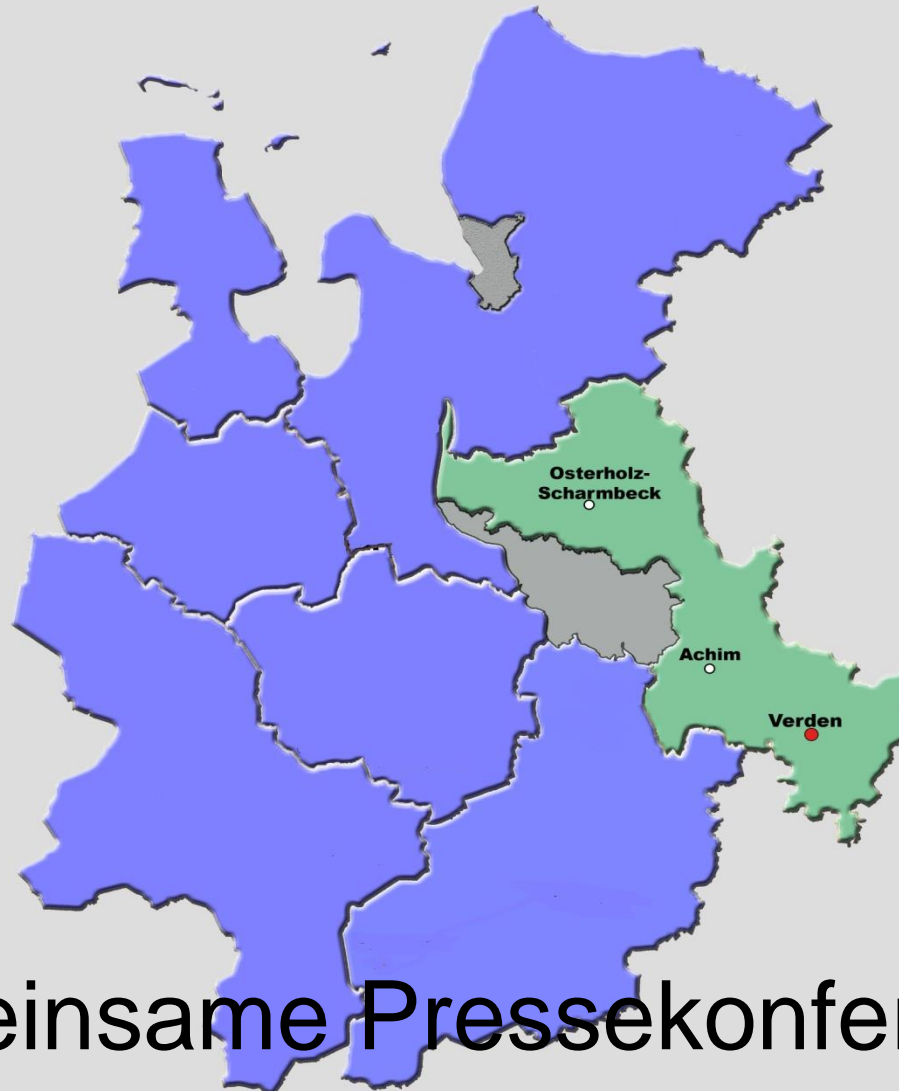




Verkehrslagebild - 2018 -

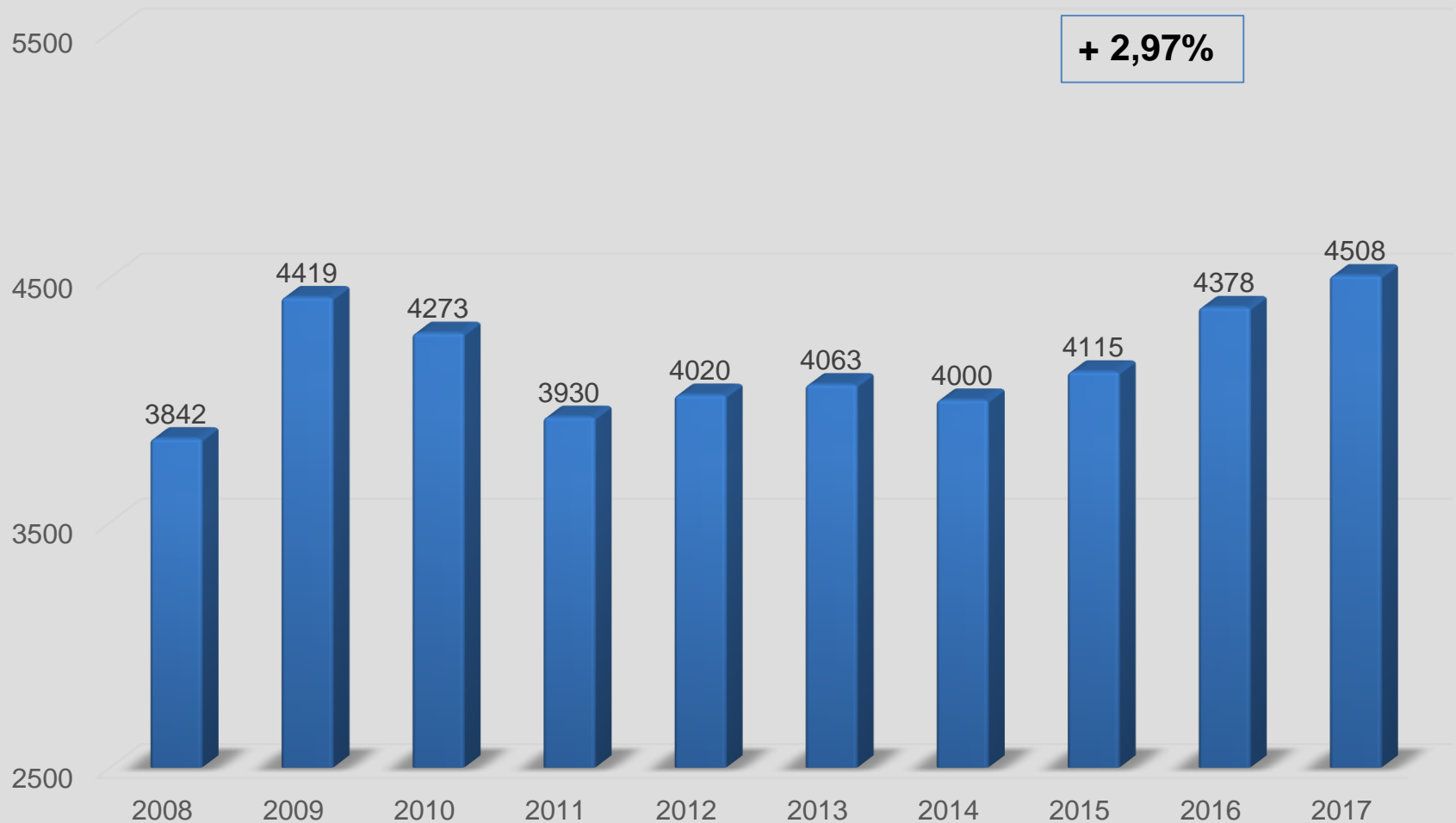


Gemeinsame Pressekonferenz
am 13.04.2018



Verkehrslagebild - 2018 -

Verkehrsunfälle gesamt



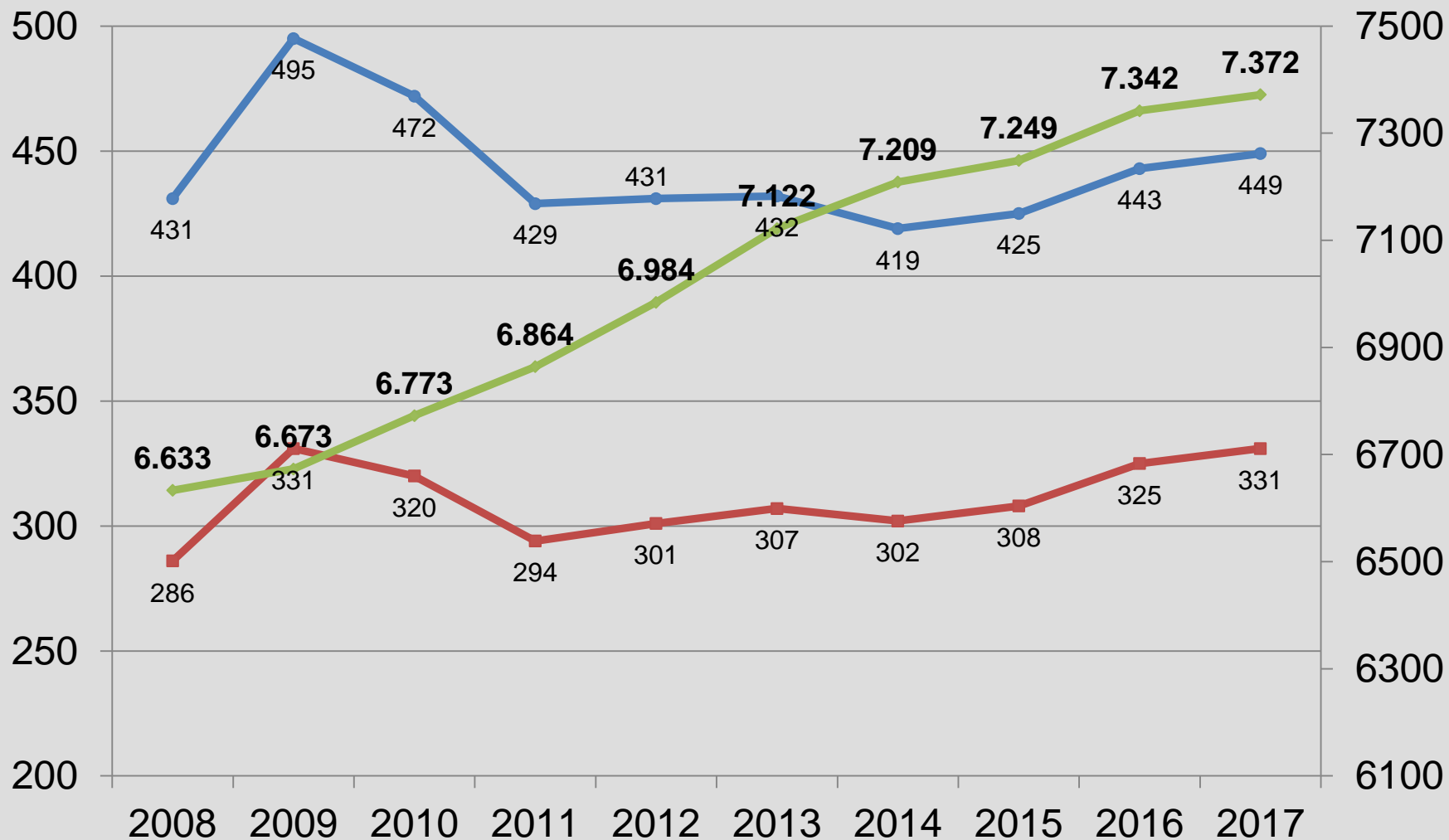
+ 2,97%

Landesebene = 1,34 %



Verkehrslagebild - 2018 -

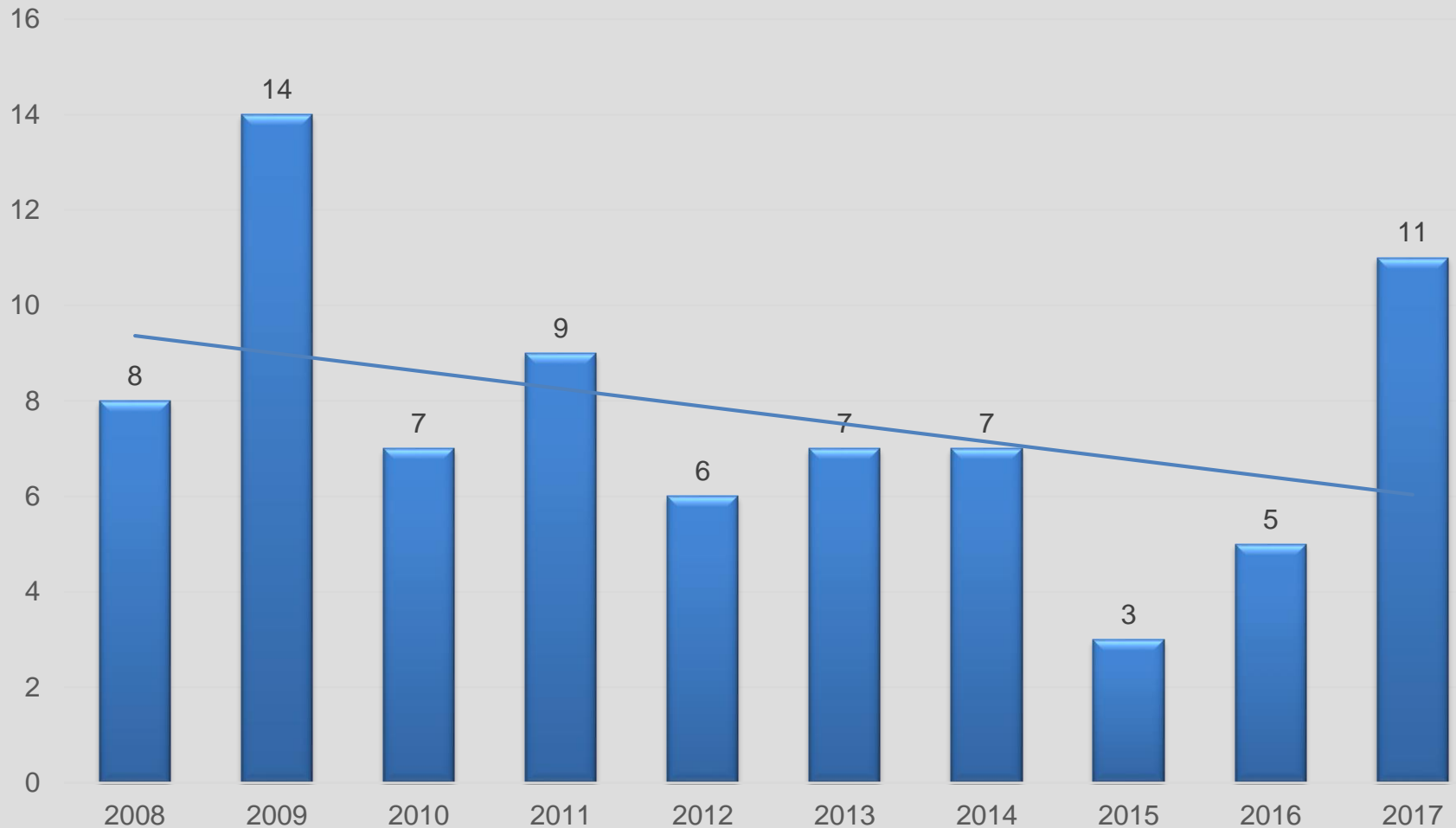
- Unfälle je 10.000 Fzg.
- Unfälle je 10.000 Einw.
- ◆— Zulassungen je 10.000 Einw.





Verkehrslagebild - 2018 -

Anzahl der Verkehrstoten



Landesebene = 413 zu 403 -> - 2,42 %



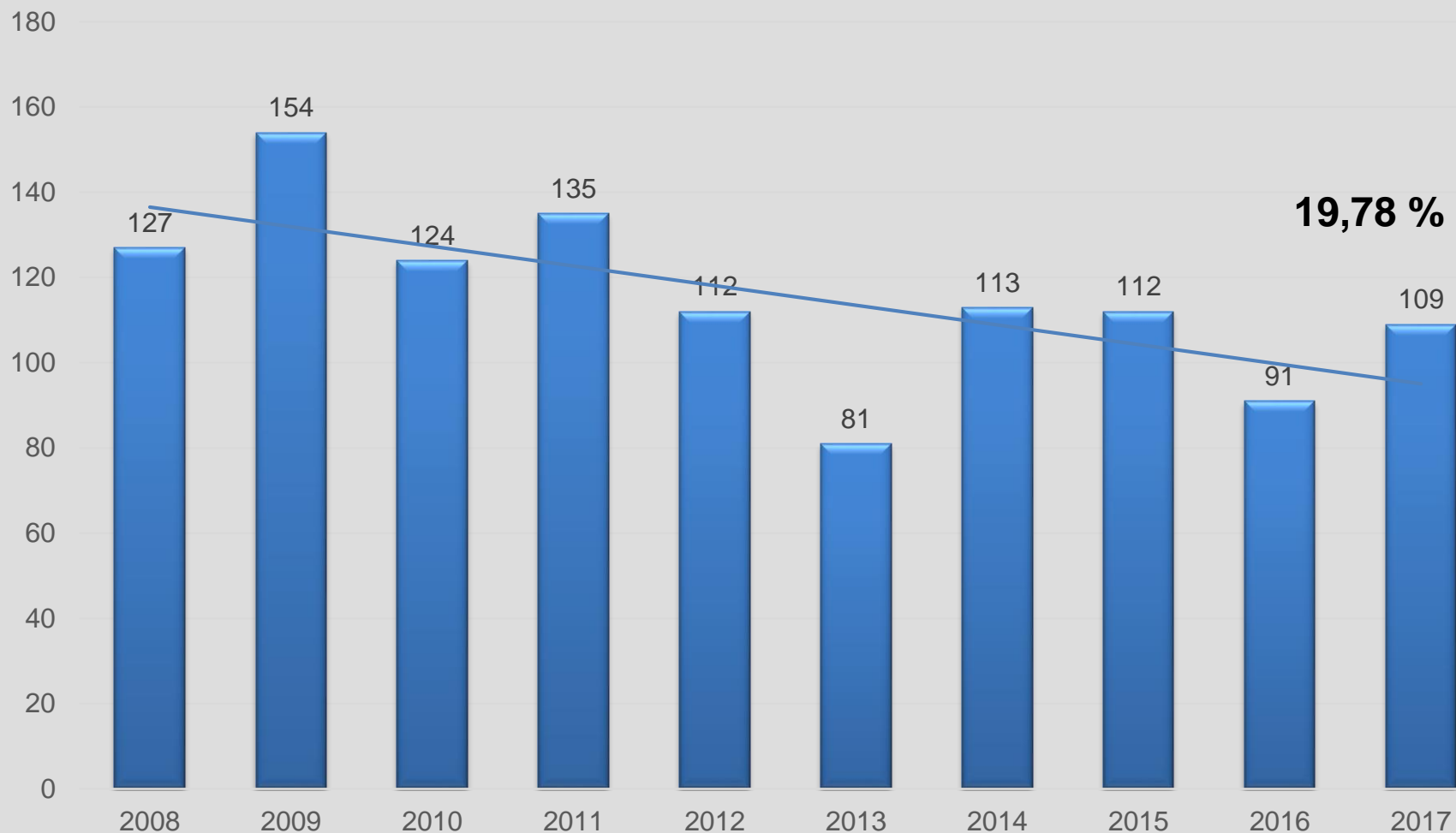
Verkehrslagebild - 2018 -





Verkehrslagebild - 2018 -

Anzahl Schwerverletzte



19,78 %

Landesebene = 0,49 %

Polizeiinspektion VER / OHZ
Landkreis Verden



Verkehrslagebild - 2018 -

Schwerstverletzte (Tote und Schwerverletzte)

	unter 6 Jahre	6-17 Jahre	18-24 Jahre	25-34 Jahre	35-44 Jahre	45-54 Jahre	55-64 Jahre	über 64 Jahre
2016	0/1	0/7	1/9	2/13	1/7	0/21	0/13	1/20
2017	0/1	0/16	1/22	2/17	2/13	1/10	4/11	1/19

TOTE

Wo ?

i.g.O.;
0; 0%

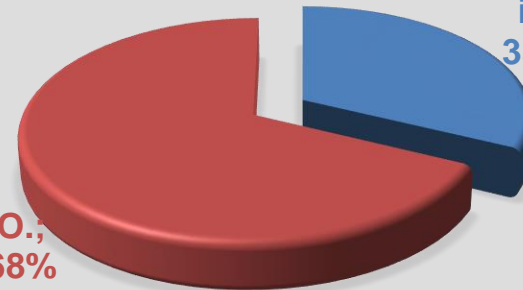


a.g.O.;
11;
100%

SCHWERVERLETZTE

i.g.O.;
35; 32%

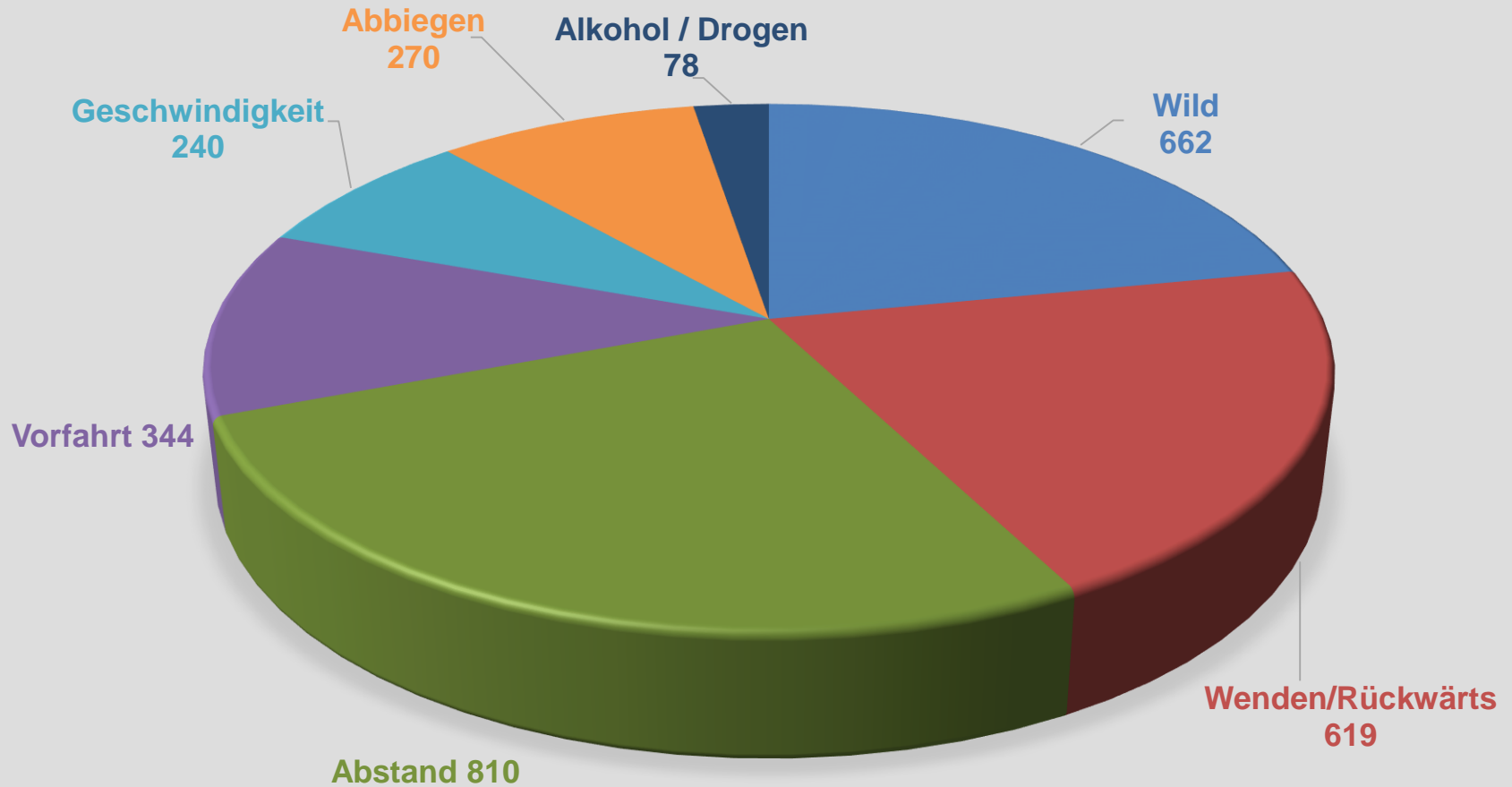
a.g.O.;
74; 68%





Verkehrslagebild - 2018 -

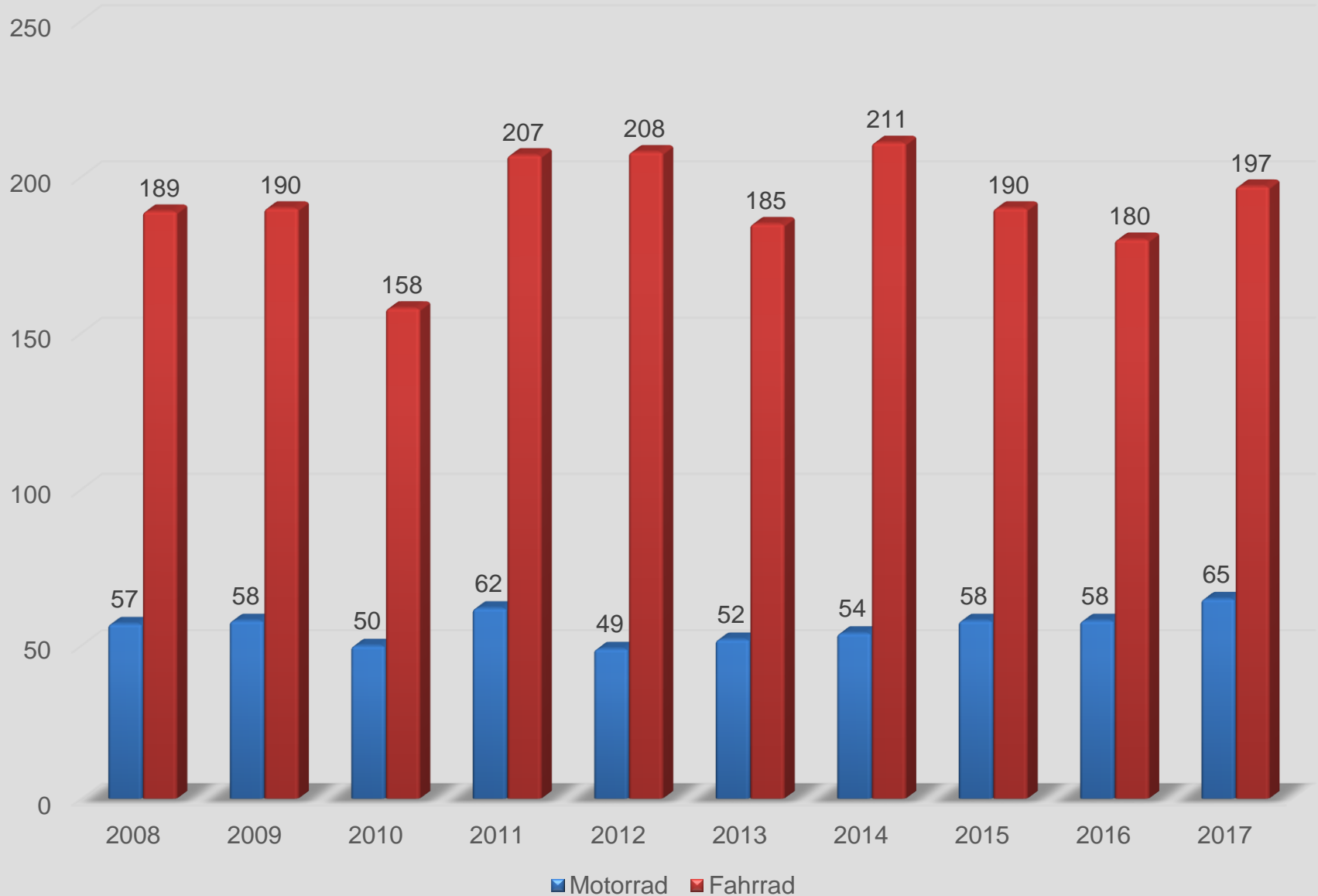
URSACHEN





Verkehrslagebild - 2018 -

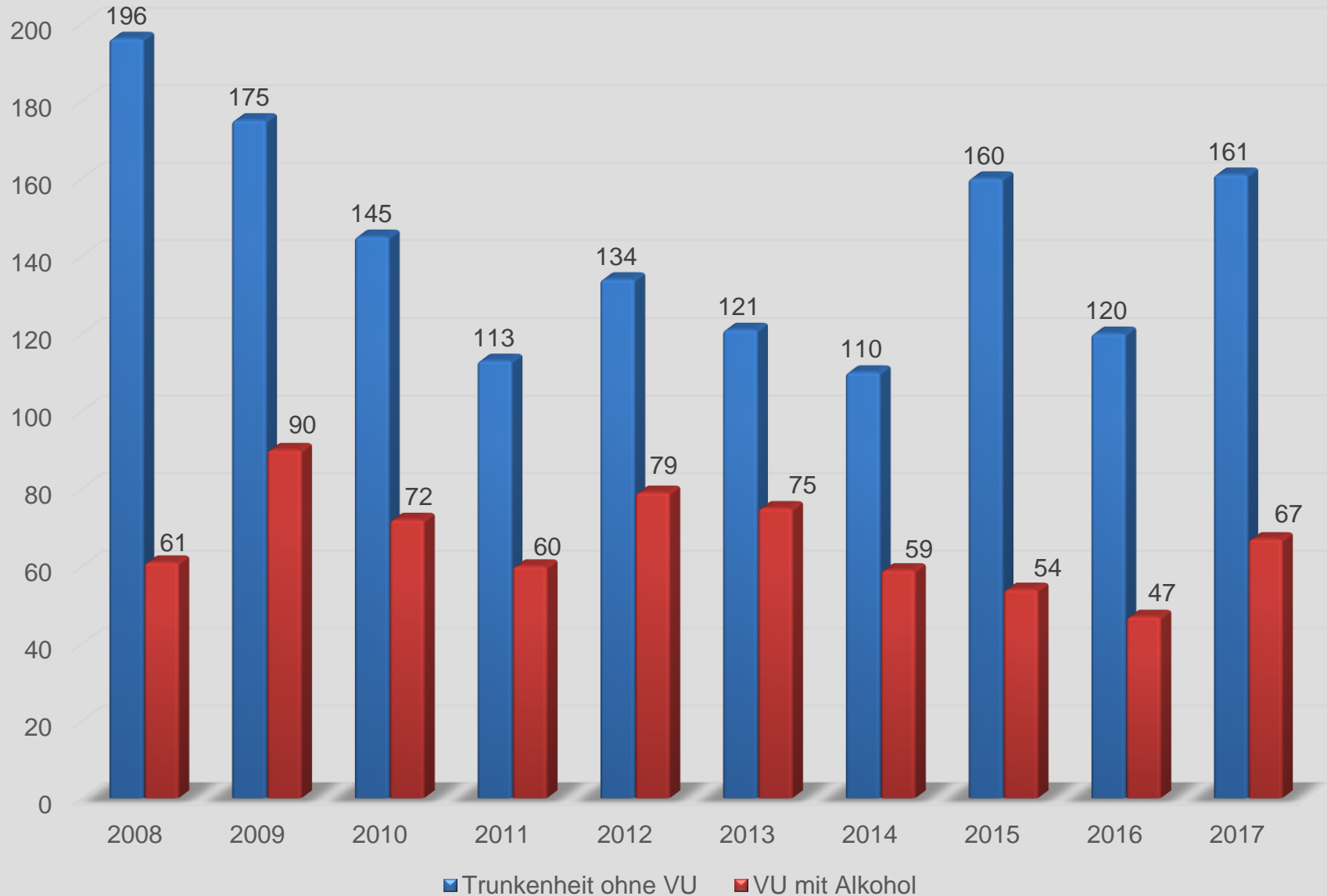
Polizeiinspektion VER / OHZ
Landkreis Verden





Verkehrslagebild - 2018 -

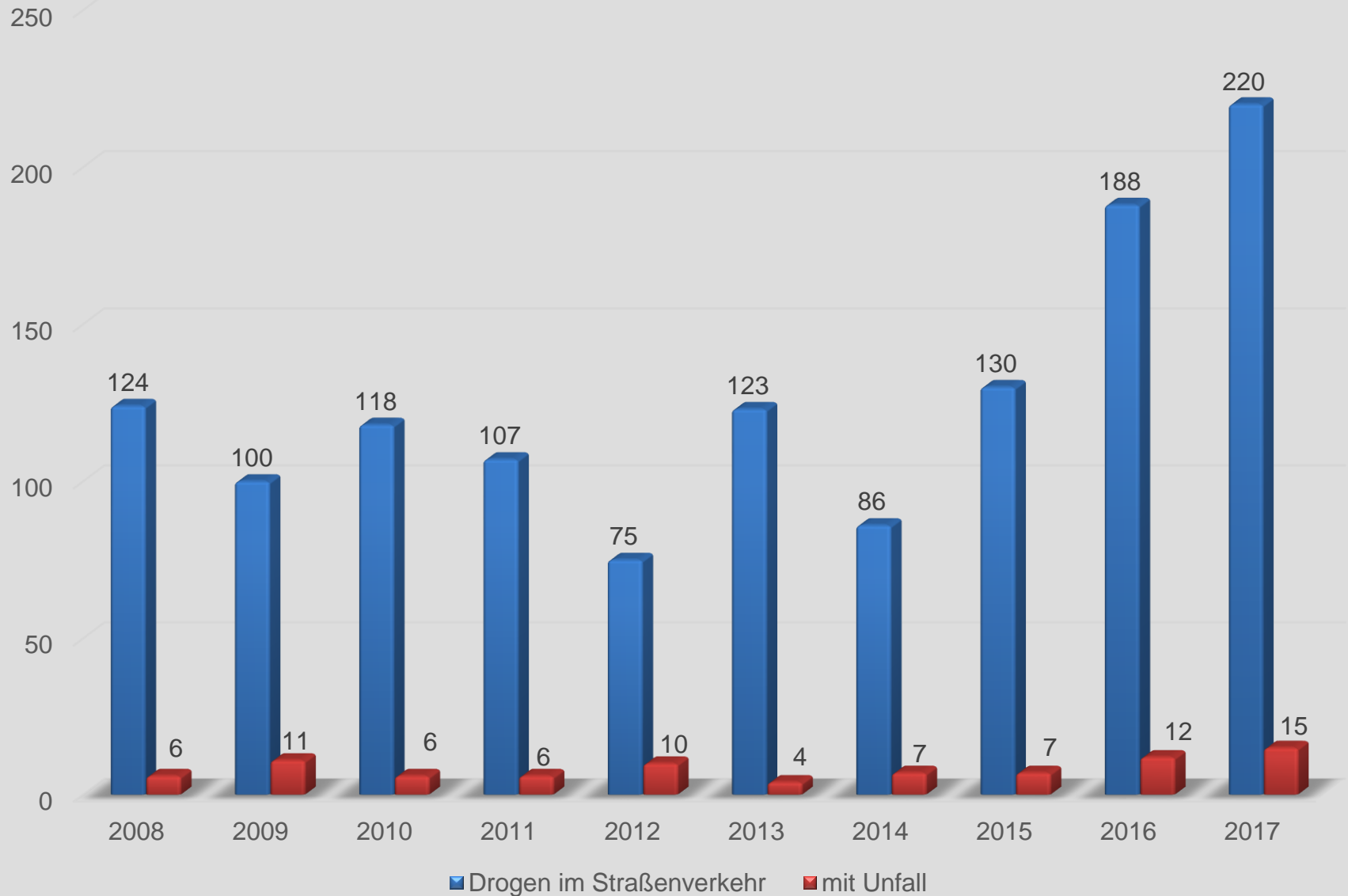
Polizeiinspektion VER / OHZ
Landkreis Verden





Verkehrslagebild - 2018 -

Polizeiinspektion VER / OHZ
Landkreis Verden

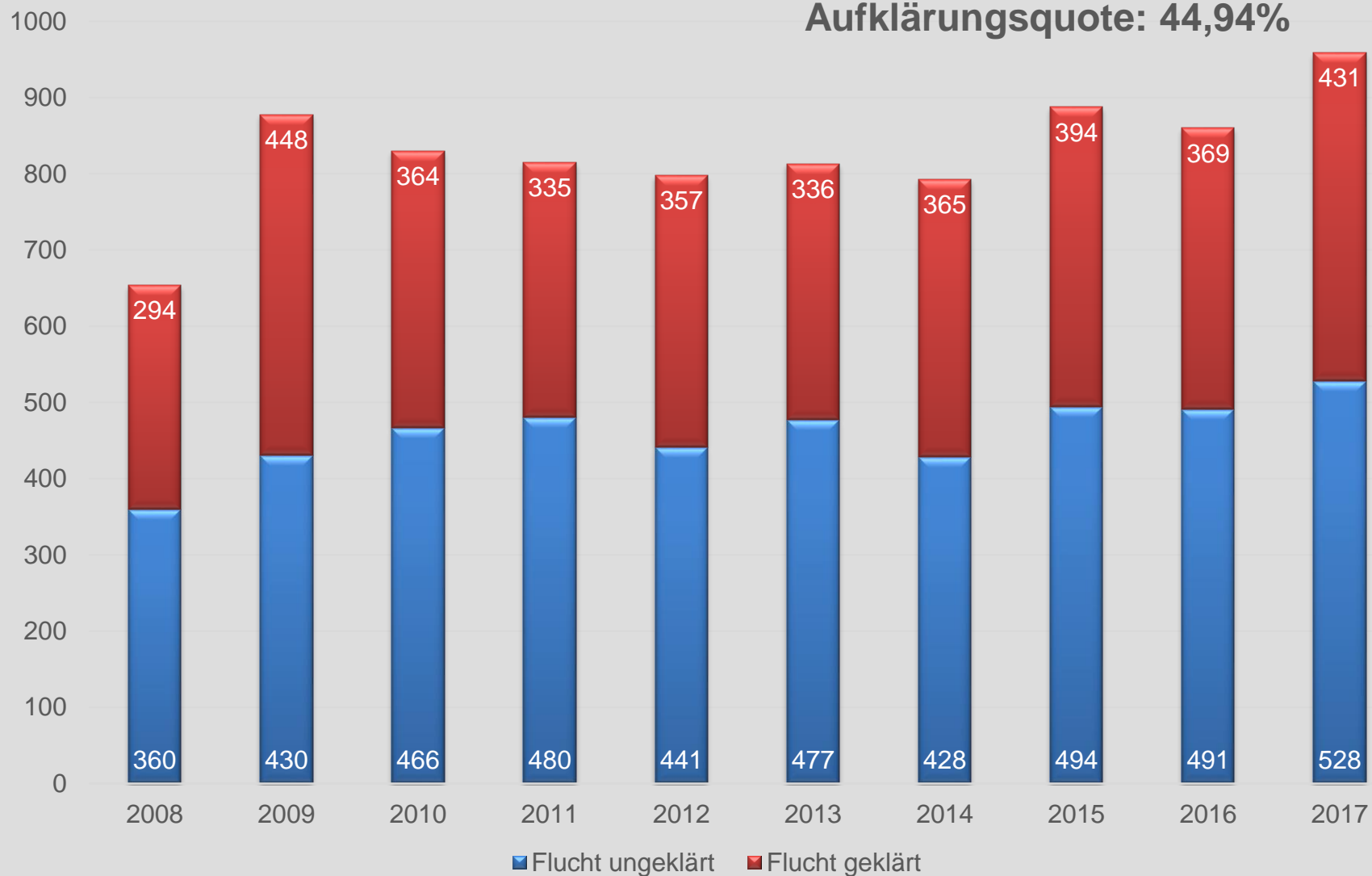




Verkehrslagebild - 2018 -

Verkehrsunfallfluchten

Aufklärungsquote: 44,94%

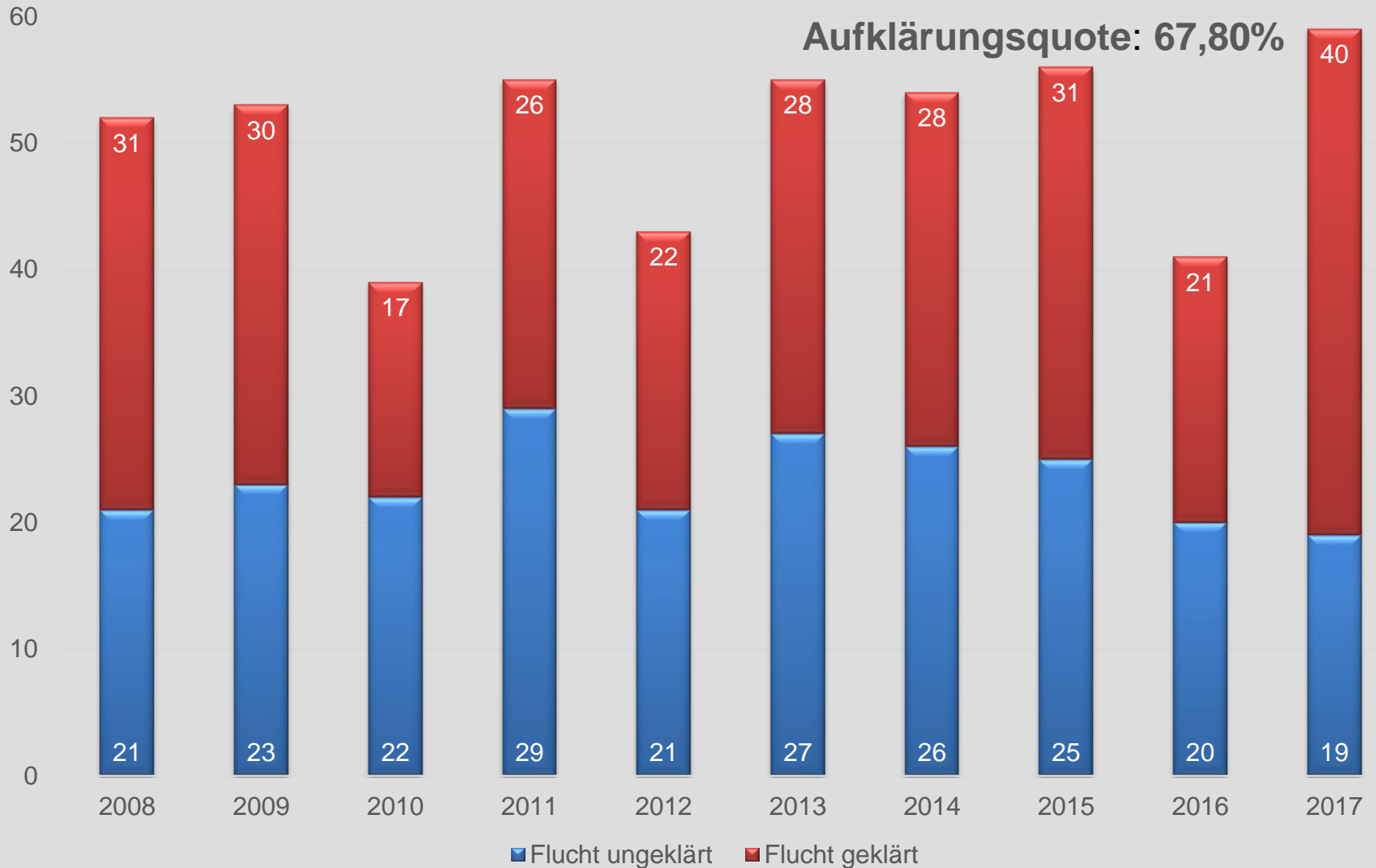




Verkehrslagebild - 2018 -

Unfallfluchten mit Personenschäden

Aufklärungsquote: 67,80%





Verkehrslagebild - 2018 -

Zielgruppe Junge Fahrer

Projekt:

Fi.Fa. – Fit fahren statt „fast and furious“

Kooperation von Fachstelle Sucht und Suchtprävention im Kirchenkreis Verden, DRK Ortsverband Verden und Polizeiinspektion Verden/Osterholz

Zielgruppe: Schüler/Innen der 10. Jahrgänge aller Schulformen

Ziel: Sensibilisierung für der eigenen Verhaltensweisen in Bezug auf Alkohol- und Drogenkonsum und insbesondere auch den Einfluss auf die Verkehrssicherheit.



Verkehrslagebild - 2018 -

Zielgruppe Senioren

Alte Hasen – Sicher im Straßenverkehr

Eine theoretische Veranstaltung von der Polizei für erfahrene Verkehrsteilnehmer. Neben Neuerungen der StVO gibt es Raum für Erfahrungsaustausch und Anregungen wie man die Mobilität bis ins hohe Alter erhalten kann.



Verkehrslagebild - 2018 -

Verkehrssicherheit Zusammenarbeit von Polizei und Landkreis

- Fahrschulprojekt
- Verkehrsunterricht
- Wildunfallkommission
- Verkehrsschau
- Fahrsicherheitstraining für Fahranfänger
- Fahr-Fitness-Check für Bürgerinnen und Bürger ab 65
- Fit im Auto



Verkehrslagebild - 2018 -

Verkehrssicherheitstag 2018

Thema: Junge Fahrer

- Mittwoch, 30.05.2018, auf dem Gelände der Berufsbildenden Schulen Verden/Dauelsen
- verschiedene Aktionsstände und Vorträge
- alle Klassen, die teilgenommen haben, werden im Anschluss von der Fachstelle Sucht und der Polizei im Rahmen einer Nachbereitung besucht
- **Zielgruppe:** Berufsschulklassen der BBS Verden/Dauelsen



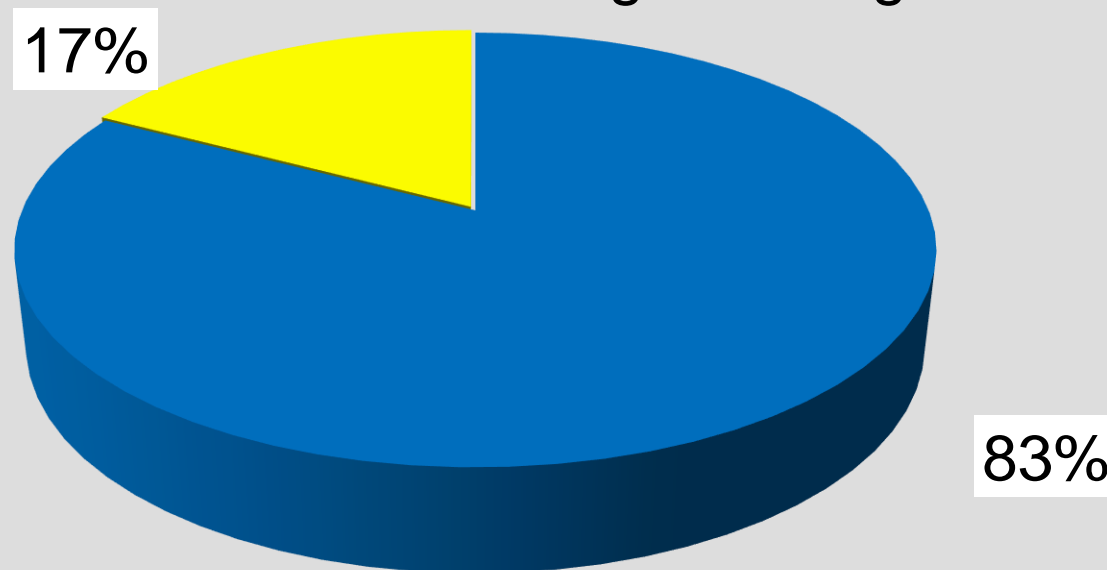
Verkehrslagebild - 2018 -

Ordnungswidrigkeiten (OWI)

80.589 OWI-Fälle insgesamt, davon

- allgemeine OWI: 751 Fälle
- Verkehrsowi: 79.838 Fälle

Aufgliederung d. Verkehrsowi



■ Geschwindigkeit ■ Sonstige

Quelle: Eigene Darstellung



Verkehrslagebild - 2018 -

Stationäre Messanlagen im Landkreis Verden

Sagehorn

Wümmingen

Völkersen

2x Oyten-
Schaphusen

Heidkrug

Riede

Daverden

Barme

Stedebergen



Bildquelle: <https://www.landkreis-verden.de/medien/bilder/landkreiskarte.jpg?20150304153359>



Verkehrslagebild - 2018 -

Mobile Messanlagen im Landkreis Verden

- 3 Messfahrzeuge
- 3 mobile Messanlagen
- 4 Messbeamte



Bildquelle: Eigene Darstellung

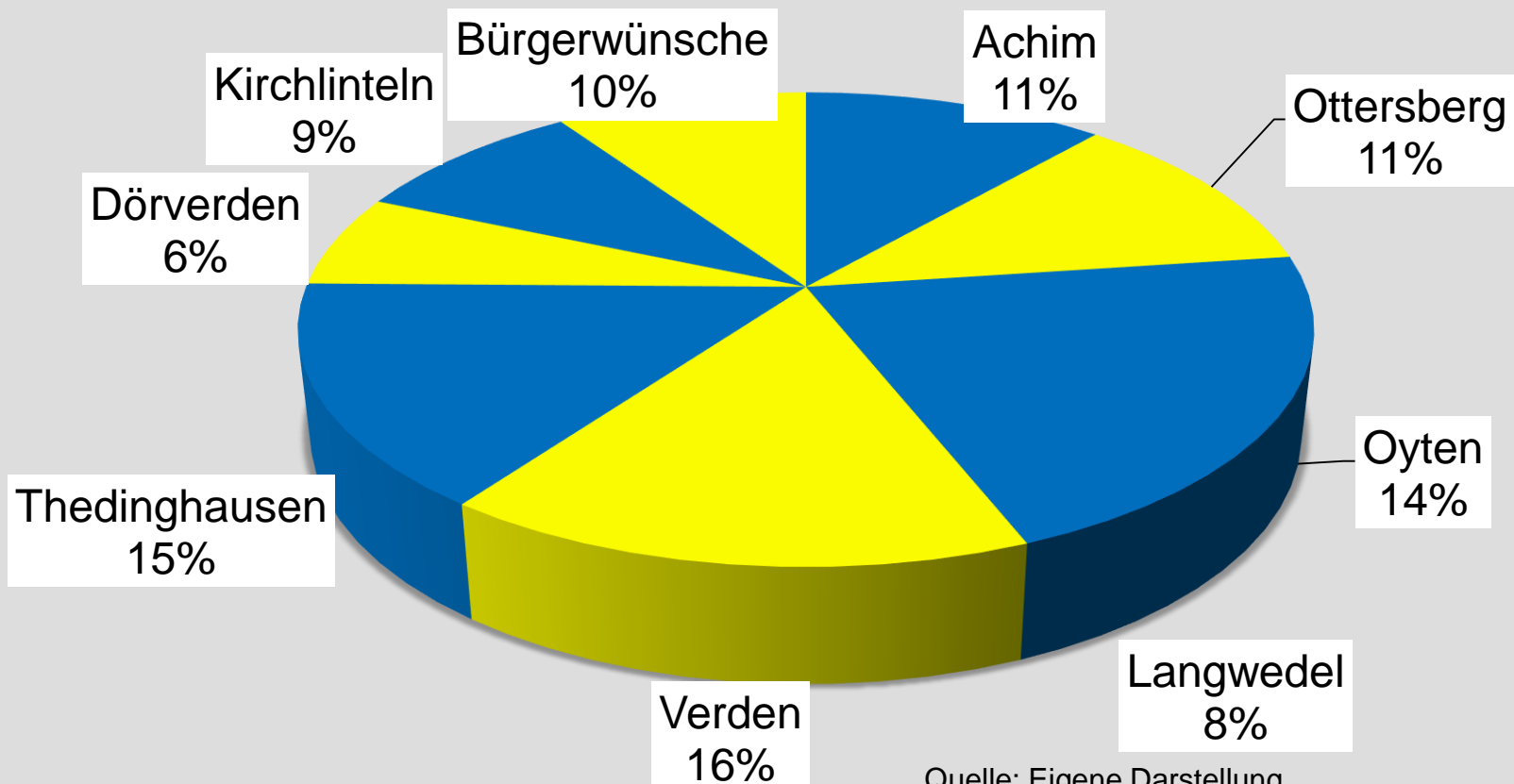


Verkehrslagebild - 2018 -

Anteile mobiler Messungen in den Städten und Gemeinden

475 mobile Messstellen

(aber auch Bürgerwünsche – ca. 50 Fälle jährlich)



Quelle: Eigene Darstellung



Verkehrslagebild - 2018 -

Einrichtung der stationären Messanlage in Oyten-Sagehorn

- Gefahrenschwerpunkt – örtlicher Kindergarten
- Einrichtung und Inbetriebnahme des Messstelle im September 2015
- zuvor Bürgerwünsche und daraus resultierend mehrere mobile Messungen, vor Errichtung Abstimmung mit der Polizei

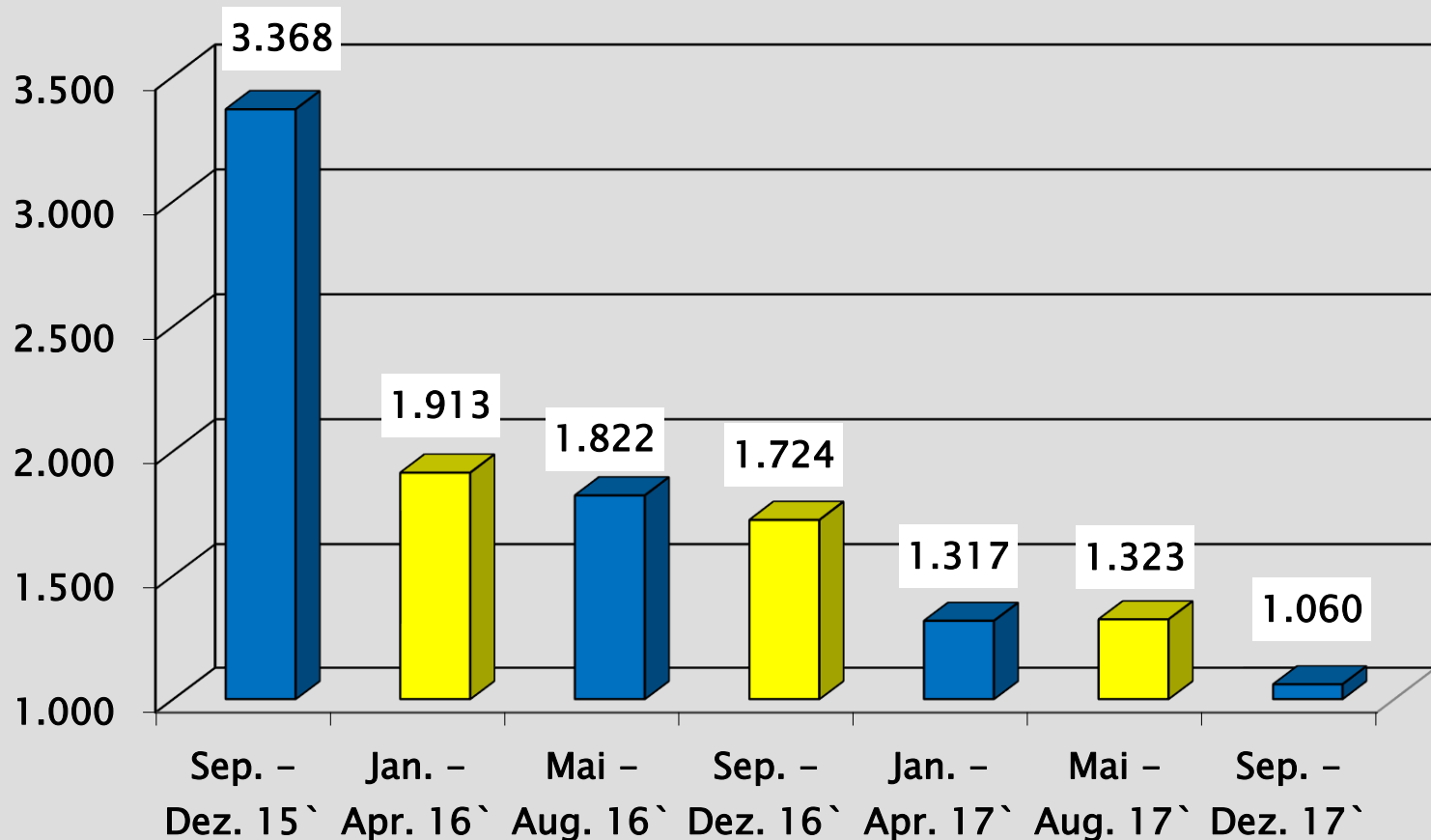


Bildquelle: Eigene Darstellung



Verkehrslagebild - 2018 -

Fallzahlen der stationären Messanlage in Oyten-Sagehorn



Quelle: Eigene Darstellung



Verkehrslagebild - 2018 -



**Vielen Dank
für Ihre
Aufmerksamkeit**